



GO
LOCAL

La tua guida
d'Italia

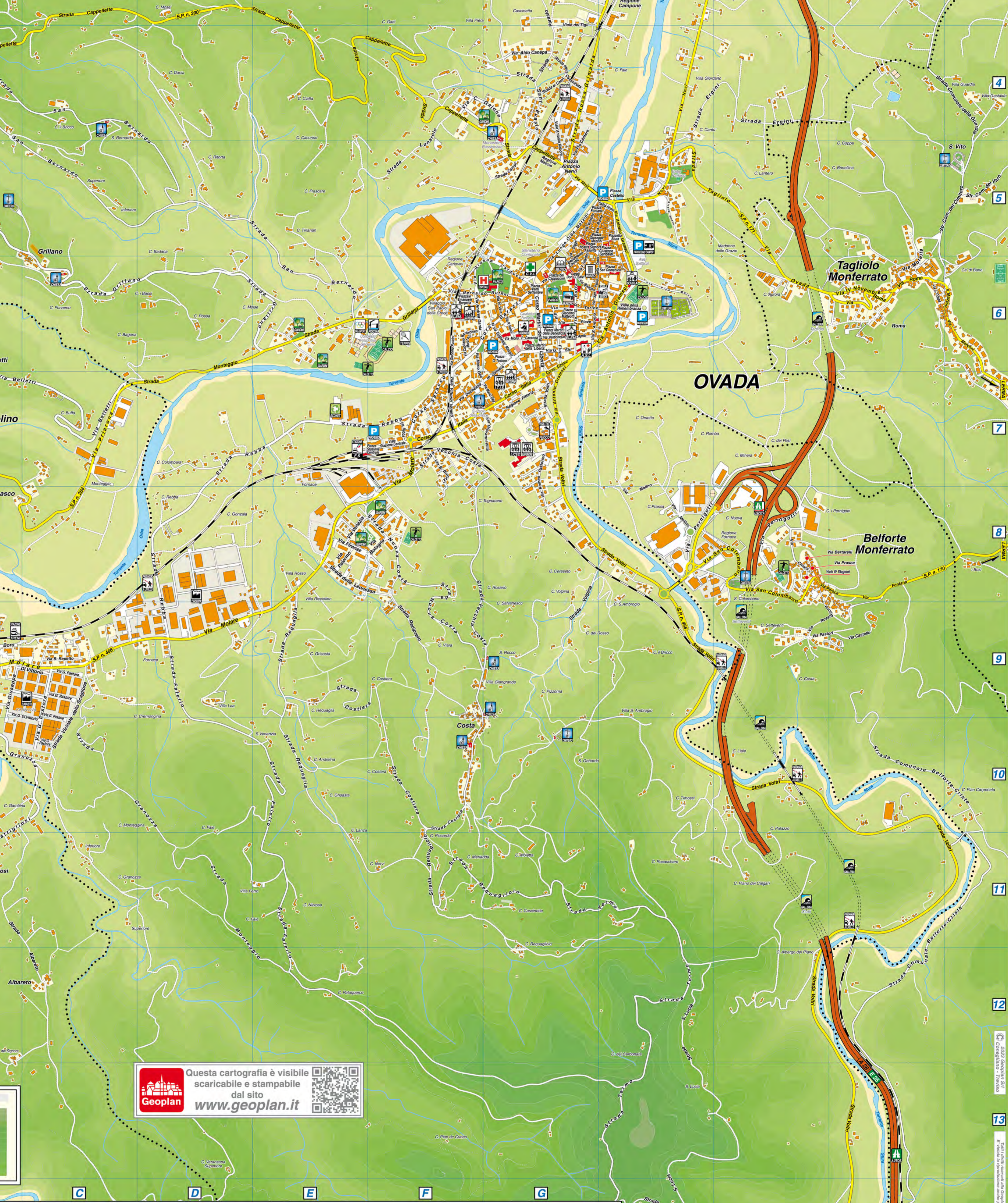
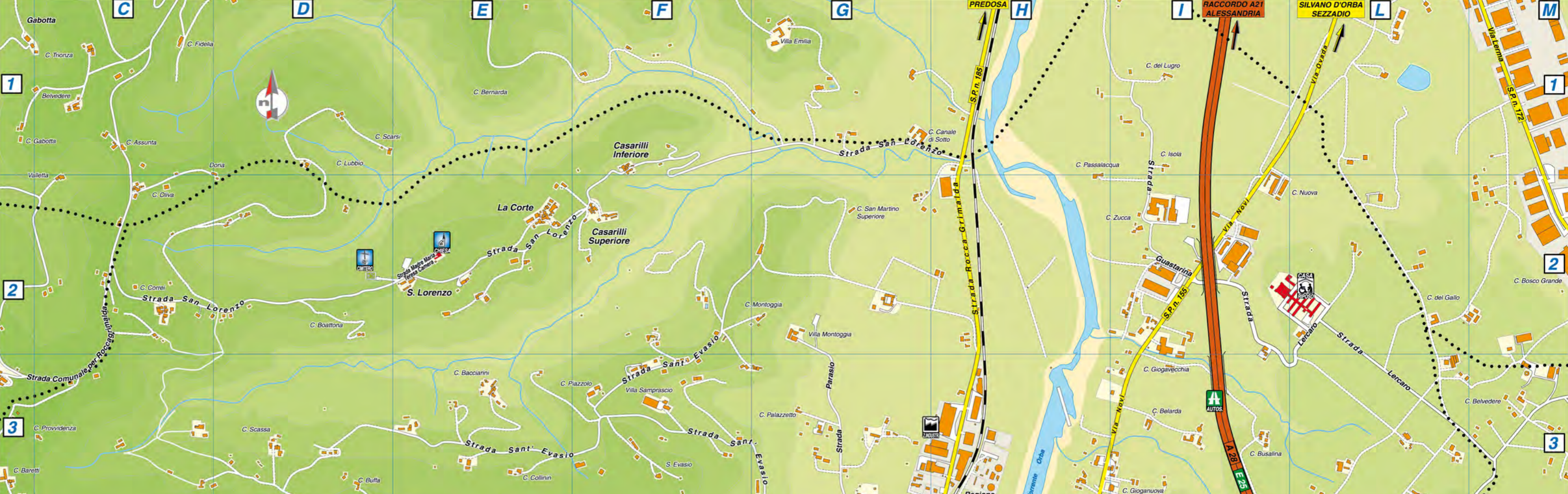
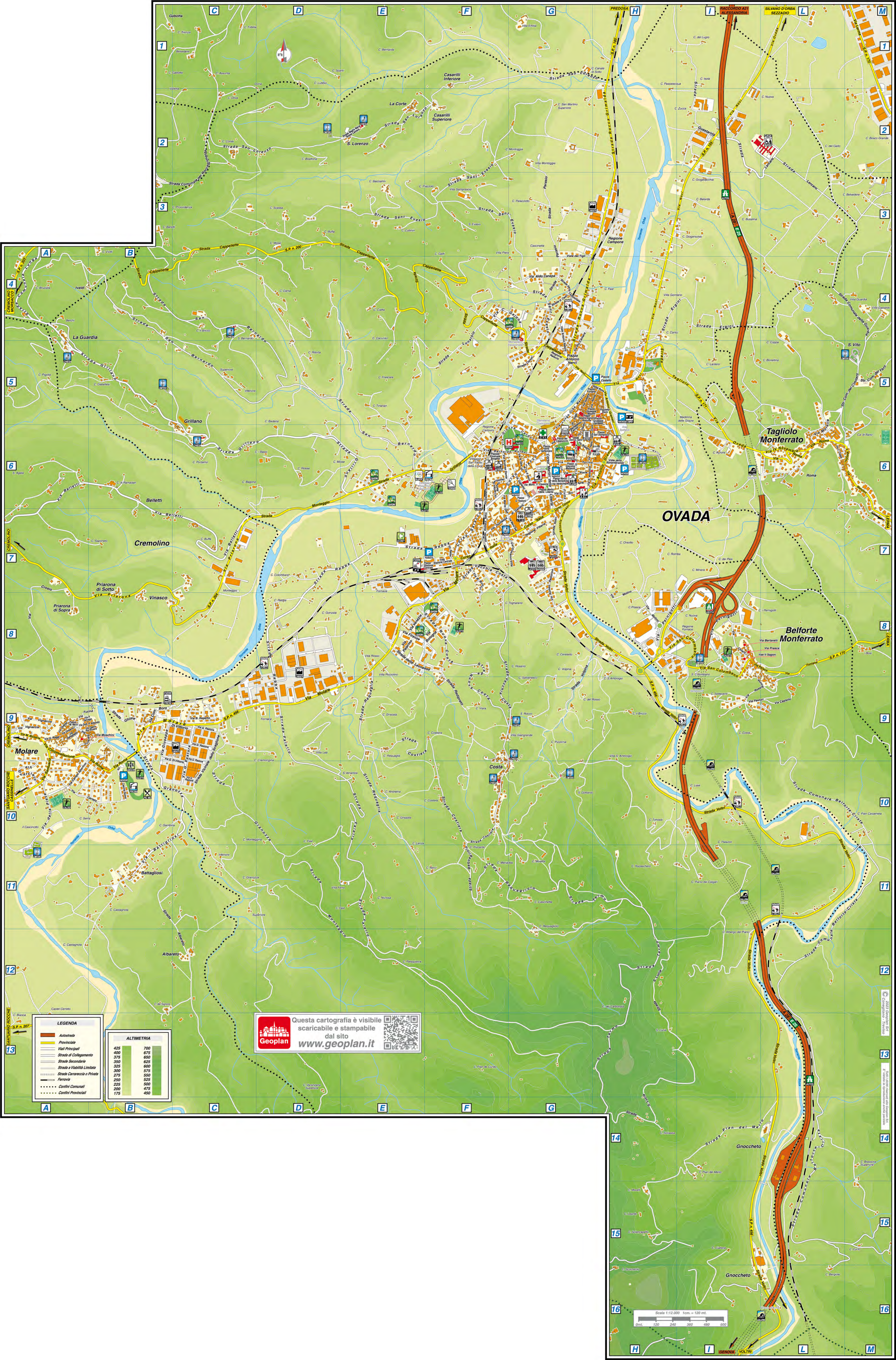
geoplan.it - golocal.guide



QUESTA MAPPA VI È OFFERTA DA GEOPLAN

*Tutti i contenuti delle pagine costituenti il presente documento sono Copyright © 2023.
Tutti i diritti riservati.*

I contenuti quali ad esempio, cartografie, testi, grafici icone, sono di esclusiva proprietà di Geoplan s.r.l. e sono protetti dalle leggi italiane ed internazionali sul diritto d'autore. I contenuti delle pagine del presente documento non possono, né totalmente, né in parte, essere copiati, riprodotti, alterati, trasferiti, caricati o pubblicati o distribuiti in qualsiasi modo, duplicati su altri siti web, riviste cartacee e cd-rom, senza la preventiva autorizzazione della Geoplan s.r.l., indipendentemente dalle finalità di lucro, fatta salva la possibilità di immagazzinarli nel proprio computer o di stampare estratti delle pagine del sito Geoplan unicamente per utilizzo personale. L'autorizzazione va chiesta per iscritto, anche via posta elettronica e si ritiene accettata soltanto con un preciso assenso del legale rappresentante di Geoplan s.r.l., sempre per iscritto. Il silenzio non dà luogo ad alcuna autorizzazione. In ogni caso di riproduzione delle cartografie realizzate e di proprietà della Geoplan s.r.l. dovrà essere indicato, sulla parte riprodotta e in maniera evidente la seguente dicitura: "L'autore originale è Geoplan s.r.l. e tutti i diritti sono ad essa riservati". Qualsiasi violazione dei diritti esclusivi spettanti a Geoplan s.r.l. in relazione ai contenuti citati e ogni utilizzo diverso da quello sopra descritto è vietata e verrà sanzionata e perseguita nei termini stabiliti dalla legge sul diritto d'autore. Geoplan s.r.l. agirà inoltre per il risarcimento di tutti i danni subiti.



LEGENDA

- Autosstrada
- Provinciale
- Via Principale
- Strada di Collegamento
- Strada Secondaria
- Strada a Viabilità Limitata
- Strada Carrareccia o Privata
- Ferrovia
- Confini Comunali
- Confini Provinciali

ALTIMETRIA

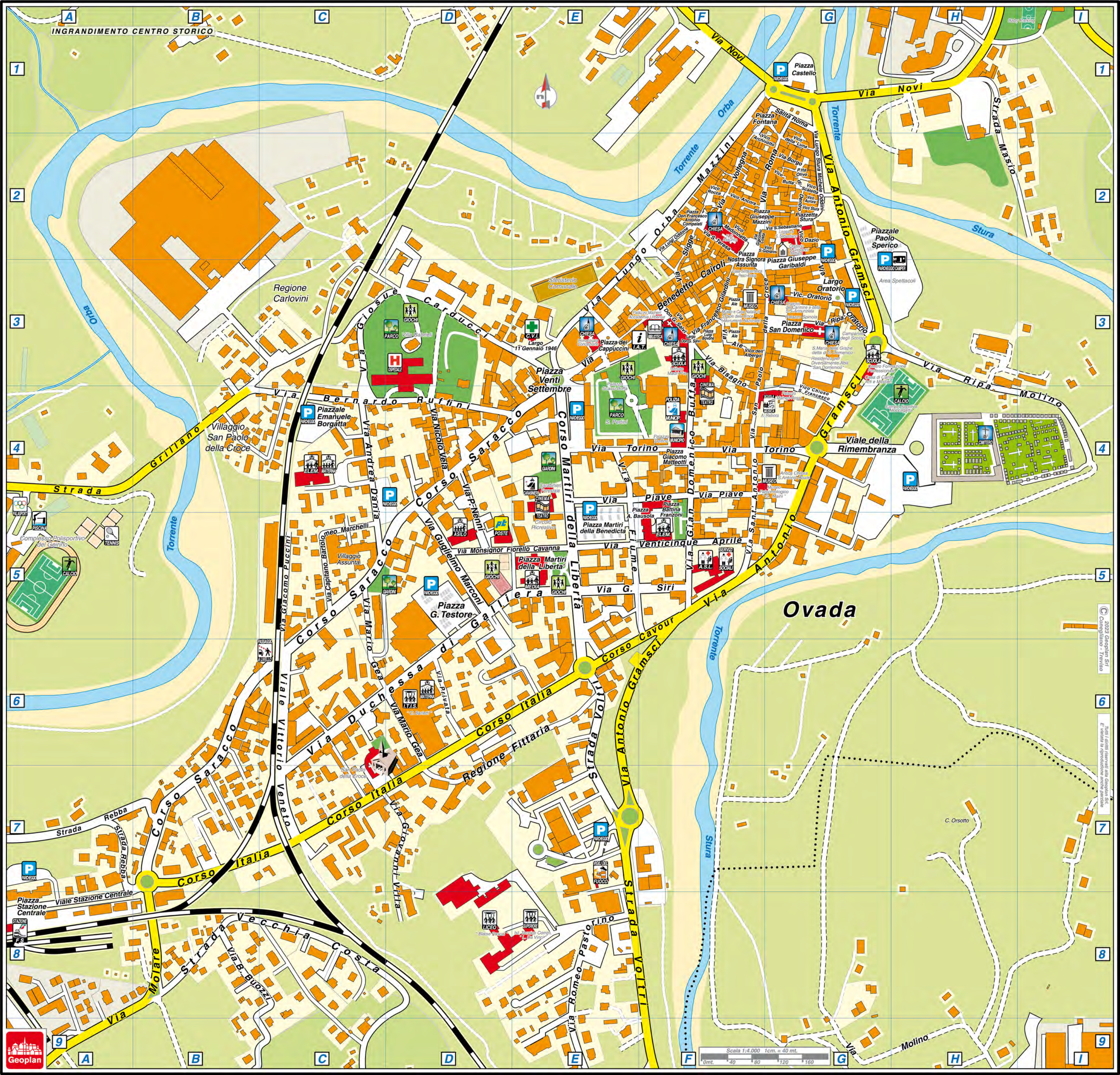
| | |
|-----|-----|
| 425 | 700 |
| 400 | 675 |
| 375 | 650 |
| 350 | 625 |
| 325 | 600 |
| 300 | 575 |
| 275 | 550 |
| 250 | 525 |
| 225 | 500 |
| 200 | 475 |
| 175 | 450 |

Questa cartografia è visibile
scaricabile e stampabile
dal sito
www.geoplan.it



Scala 1:12.000 1cm = 120 mt.
0 120 240 360 480 600





INGRANDIMENTO CENTRO STORICO

Regione Carlovini

Regione Fittaria

Ovada

Scala 1:4.000 1cm. = 40 mt.

0mt. 40 80 120 160

© 2023 Geoplano Srl
Consigliano - Treviso

Tutti i diritti riservati alla Geoplano Srl.
È vietata la riproduzione anche parziale.



STRADARIO DI OVADA

A

| | |
|--------------------|--------------|
| Aie Piazza | C.Stor.F3 |
| Aie Via | C.Stor.F3 |
| Albergo Vico dell' | C.Stor.F3 |
| Ancora Vico | C.Stor.F2 |
| Archivotto Vico | C.Stor.F2-G2 |
| Aurora Vico | C.Stor.G2 |

B

| | |
|---------------------------------|--------------------|
| Battagliosi Strada Comunale per | B9-C10 |
| Bausola A. Via | C.Stor.E5-F4 |
| Bisagno Via | G6/C.Stor.F3-F4 |
| Bologna Via | F8 |
| Borgatta Emanuele Piazzale | F6/C.Stor.C4 |
| Borgo di Dentro Via | C.Stor.G2 |
| Boro Comandante Via | B9 |
| Bovone Luigi Piazza | C.Stor.F3 |
| Buffa Gian Domenico Via | G6/C.Stor.F3-F5 |
| Buozzi B. Via | F7-F8/C.Stor.B8-B9 |
| Buttà Vico | C.Stor.G2 |

C

| | |
|--|--------------------|
| Cairoli Benedetto Via | G5-G6/C.Stor.E3-F3 |
| Camminata Strada della | G4 |
| Campi Strada | G5 |
| Canepa Aldo Via | G4 |
| Cappellette Strada | B4-G5 |
| Cappuccini Piazza dei | G6/C.Stor.E3 |
| Carducci Giosuè Via | F6-G6/C.Stor.C3-D3 |
| Castello Piazza | H5/C.Stor.G1 |
| Cavanna Monsignor Fiorello Via | G6/C.Stor.D5-E5 |
| Cavour Corso | G6-G7/C.Stor.E6-F5 |
| Cedri Strada dei | G4 |
| Compalati Don Francesco Antonio Piazza | C.Stor.F2 |
| Costa Giacomo Via | C.Stor.F2 |
| Costa Strada Nuova | E8-F9 |
| Costa Strada Vecchia | F7-F9/C.Stor.B8-C9 |
| Costiera Strada | E9-F10 |

D

Dania Andrea Via

F6/C.Stor.C4-C5

Di Vittorio G. Via

B9-C10

Duchessa di Galliera Via

F7-G6/C.Stor.C7-E5

E

Ergini Strada

H4-I4

F

Faiello Strada

D9-E12

Firenze Via

E8

Fittaria Regione

G7/C.Stor.D7-E6

Fiume Via

G6/C.Stor.E4-F5

Fontana Piazza

G5-H5/C.Stor.F1-G1

Franzoni Battina Piazza

C.Stor.F4-F5

G

Gajone C. Via

F4-G4

Garibaldi Giuseppe Piazza

H5/C.Stor.G2-G3

Gea Mario Via

F6-F7/C.Stor.C5-D6

Ghiale Strada

B9

Gilardini Francesco Via

G5-G6/C.Stor.F3

Gramsci Antonio Via

G7-H5/C.Stor.E7-G1

Granozza Strada

B9-D11

Grillano Strada

A4-F6/C.Stor.A4-B4

Guastarina Strada

I1-I2

I

Italia Corso

F7-G7/C.Stor.B7-E6

L

Leonessa Strada della

E8-F8

Lercaro Strada

I2-L3

Luna Vico della

C.Stor.G2

Lunarolo Strada

F4-F5

Lungo Orba Mazzini Via

G5-G6/C.Stor.E3-G1

Lungo Stura Michele Oddini Via

C.Stor.G2

M

Madonnetta Vico

C.Stor.F2

Madre Maria Teresa Camera Strada

E2

Marchelli Capitano Bartolomeo Via

F6/C.Stor.C5

Marconi Guglielmo Via

G6/C.Stor.D5

| | |
|--------------------------------|--------------------|
| Martiri della Benedicta Piazza | G6/C.Stor.E5 |
| Martiri della Libertà Corso | G6/C.Stor.E4-E6 |
| Martiri della Libertà Piazza | G6/C.Stor.E5 |
| Masio Strada | H5/C.Stor.H1-I2 |
| Matteotti Giacomo Piazza | G6/C.Stor.F4 |
| Mazzini Giuseppe Piazza | G5-H5/C.Stor.F2-G2 |
| Molare Via | B9-F7/C.Stor.A9-B8 |
| Monteggio Strada | C7-E6/D11-E12 |
| N | |
| Nascio Regione | G5 |
| Nenni P. Via | G6/C.Stor.D4-D5 |
| Nervi Antonio Piazza | G5 |
| Nostra Signora Assunta Piazza | G5/C.Stor.F2-F3 |
| Novi Via | G5-L1/C.Stor.F1-H1 |
| O | |
| Oddone Luigi Via | C.Stor.F2 |
| Olivo Piazzetta | C.Stor.G2 |
| Oratorio Via | C.Stor.G3 |
| Oratorio Largo | C.Stor.G3 |
| Oratorio Vicolo | C.Stor.G3 |
| P | |
| Palermo Via | E8 |
| Parasio Strada | G2-G4 |
| Pastore G. Via | C9-C10 |
| Pastorino Romeo Via | G7-G8/C.Stor.E8-E9 |
| Pian del Merlo Strada | I14-L14 |
| Piave Via | G6/C.Stor.E4-F4 |
| Pio Camera Via | G4-G5 |
| Privata Via | C.Stor.D6 |
| Puccini Giacomo Via | F6/C.Stor.C5 |
| R | |
| Rebba Strada | D9-F7/C.Stor.A7-B7 |
| Rebora Antonio Viale | G4-G5 |
| Redipreto Strada | F8-F9 |
| Repetto B. Via | C9 |
| Requaglia Strada | E8-F11 |
| Requagliolo Strada | F10-G11 |

| | |
|---------------------------------|--------------------|
| Rimembranza Viale della | H6/C.Stor.G4-H4 |
| Ripa Via | C.Stor.G3 |
| Ripa Molino Via | H6/C.Stor.G3-I4 |
| Rocca Grimalda Strada | G5-H1 |
| Rocca Vico | C.Stor.F2 |
| Roma Salita | H5/C.Stor.G1 |
| Roma Via | G5-H5/C.Stor.F2-G1 |
| Ruffini Bernardo Via | F6-G6/C.Stor.B4-D4 |
| S | |
| Salvi Don G. Largo | G6/C.Stor.F3 |
| Salvi Don G. Via | C.Stor.F3 |
| San Bernardo Strada | B4-E6 |
| San Domenico Piazza | H6/C.Stor.G3 |
| San Francesco Vico Chiuso | C.Stor.F4-G3 |
| San Giovanni Vico | C.Stor.G2 |
| San Lorenzo Strada | C2-H1 |
| San Paolo della Croce Via | G6-H5/C.Stor.F4-G3 |
| San Sebastiano Via | C.Stor.G2 |
| Sant'Antonio Via | G6/C.Stor.F4-F5 |
| Sant'Evasio Strada | F2-G5/E3-F3 |
| Santa Lucia Strada | H12-H14 |
| Santa Teresa Via | C.Stor.F2 |
| Saracco Corso | F7-G6/C.Stor.B7-E4 |
| Scaglione Strada Vicinale dello | C9-C10 |
| Scaletta Via | C.Stor.G2 |
| Siri G. Via | G6/C.Stor.E5-F5 |
| Sligge Via | G5-G6/C.Stor.F2-F3 |
| Sperico Paolo Piazzale | C.Stor.G2-H3 |
| Stazione Centrale Piazza | E7-F7/C.Stor.A8 |
| Stazione Centrale Viale | F7/C.Stor.A8-B7 |
| Stura Piazzetta | H5/C.Stor.G2 |
| Stura Vico | C.Stor.G2 |
| T | |
| Tagliolo Strada | H5-I5 |
| Termo Strada | G11-H14 |
| Testore Piazza | G6/C.Stor.D5 |
| Torino Via | G6-H6/C.Stor.E4-G4 |

U

11 Gennaio 1946 Largo

C.Stor.E3

V

Vela Nicolò Via

G6/C.Stor.D4

Venezia Via

E8

Venti Settembre Piazza

G6/C.Stor.E3-E4

Venticinque Aprile Via

G6/C.Stor.E5-F5

Villa Giovanni Via

G7/C.Stor.D7-D8

Vittorio Veneto Viale

F7/C.Stor.C6-C7

Volpina Strada

G9-H8

Voltegnina Via

G5/C.Stor.F2

Voltri Strada

G7-I16/C.Stor.E6-F9