



**GO
LOCAL®**

La tua guida
d'Italia

geoplan.it - golocal.guide



QUESTA MAPPA VI È OFFERTA DA **GEOPLAN**

***Tutti i contenuti delle pagine costituenti il presente documento sono Copyright© 2022.
Tutti i diritti riservati.***

I contenuti quali ad esempio, cartografie, testi, grafici icone, sono di esclusiva proprietà di Geoplan s.r.l. e sono protetti dalle leggi italiane ed internazionali sul diritto d'autore. I contenuti delle pagine del presente documento non possono, né totalmente, né in parte, essere copiati, riprodotti, alterati, trasferiti, caricati o pubblicati o distribuiti in qualsiasi modo, duplicati su altri siti web, riviste cartacee e cd-rom, senza la preventiva autorizzazione della Geoplan s.r.l., indipendentemente dalle finalità di lucro, fatta salva la possibilità di immagazzinarli nel proprio computer o di stampare estratti delle pagine del sito Geoplan unicamente per utilizzo personale. L'autorizzazione va chiesta per iscritto, anche via posta elettronica e si ritiene accettata soltanto con un preciso assenso del legale rappresentante di Geoplan s.r.l., sempre per iscritto. Il silenzio non dà luogo ad alcuna autorizzazione. In ogni caso di riproduzione delle cartografie realizzate e di proprietà della Geoplan s.r.l. dovrà essere indicato, sulla parte riprodotta e in maniera evidente la seguente dicitura: "L'autore originale è Geoplan s.r.l. e tutti i diritti sono ad essa riservati". Qualsiasi violazione dei diritti esclusivi spettanti a Geoplan s.r.l. in relazione ai contenuti citati e ogni utilizzo diverso da quello sopra descritto è vietata e verrà sanzionata e perseguita nei termini stabiliti dalla legge sul diritto d'autore. Geoplan s.r.l. agirà inoltre per il risarcimento di tutti i danni subiti.



con il patrocinio del



COMUNE di SANREMO

Questa cartografia è visibile
scaricabile e stampabile
dal sito
www.geoplan.it

LEGENDA

- Autosstrada
- Statale
- Provinciale
- Str. Collegamento Princip.
- Strada di Collegamento
- Strada Secondaria
- Strada a Viabilità Limitata
- Strada Carrairella o Privata
- Ferrovia
- Confini Comunali


LEGENDA ALTIMETRIA

450	925
425	900
400	875
375	850
350	825
325	800
300	775
275	750
250	725
225	700
200	675
175	650
150	625
125	600
100	575
75	550
50	525
25	500
0	475



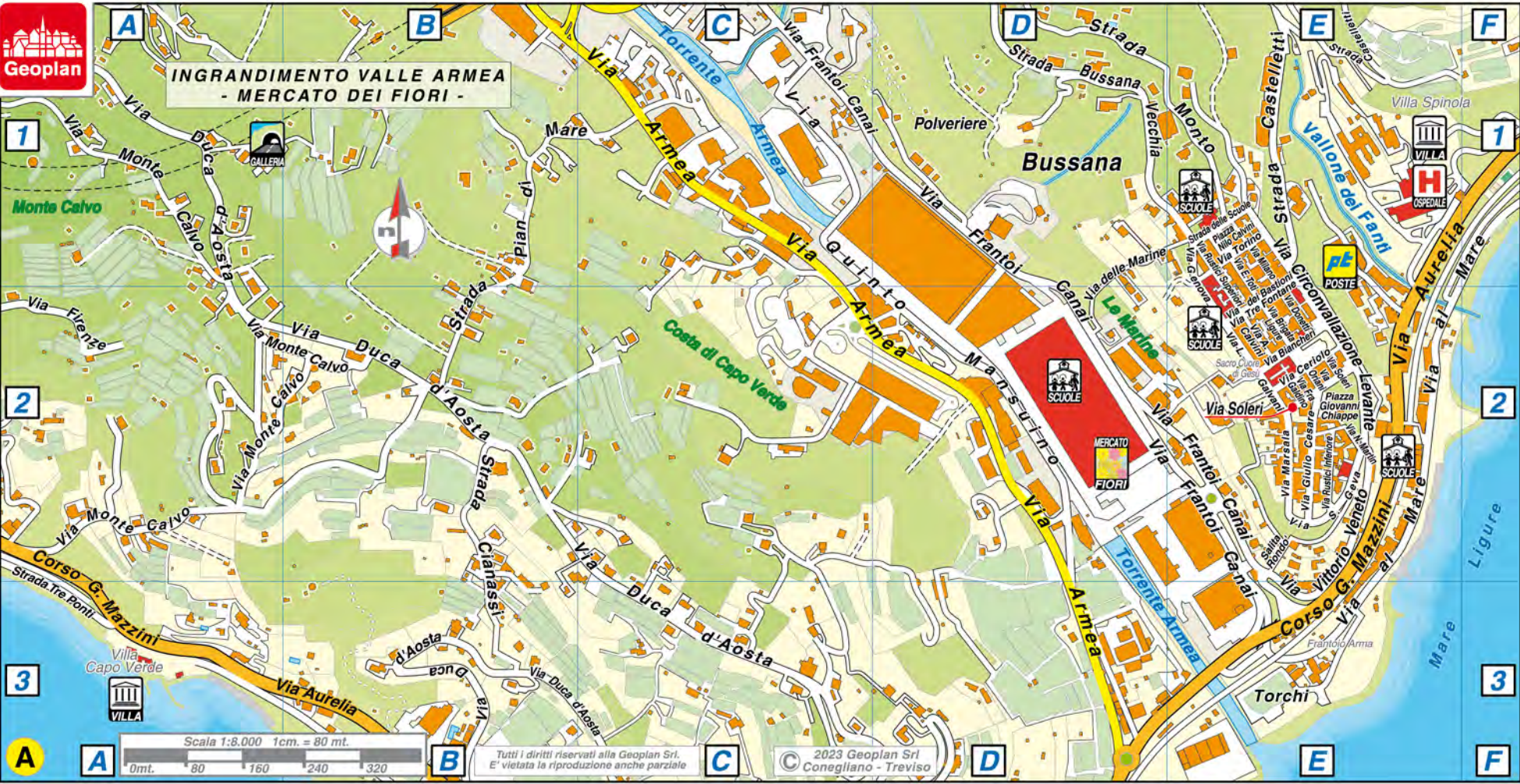
Sanremo

INGRANDIMENTO CENTRO STORICO

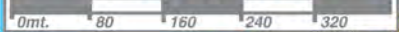




INGRANDIMENTO VALLE ARMEA
- MERCATO DEI FIORI -



Scala 1:8.000 1cm. = 80 mt.



Tutti i diritti riservati alla Geoplan Srl.
E' vietata la riproduzione anche parziale

© 2023 Geoplan Srl
Conegliano - Treviso

STRADARIO DI SANREMO

A

AGOSTI PIETRO VIA
AICARDI VIA
ALFANO FRANCO VIA
ALIGHIERI DANTE VIA
ALLEANZA VIA DELL'
AMEGLIO VIA
ANSALDI VIA
ANSELMI G. VIA
ARIOSTO LUDOVICO VIA
ARMEA VIA
ARNALDO DA BRESCIA VIA
ASQUASCIATI B. VIA
ASQUASCIATI F.LLI VIA
ASTRALDI C.M. VIA
AURELIA VIA

G6-H7/C.STOR.A1-D4
C8
E8-F8
H6-H7/C.STOR.C1-D3
C.STOR.E4
F9
M7
L7/C.STOR.I3
E5-F4
O3-R7/RIQ.A B1-D3
C.STOR.D4-D5

G8-H8/C.STOR.C6-D5
H7/C.STOR.E4
P7-R6/RIQ.A A2-F1

B

BALILLA VICOLO
BANCHETTE STRADA
BANCHETTE NAPOLEONICHE STRADA
BARABINO VIA
BARACCA VIA
BARBAROSSA VIA
BASTIONI VIA DEI
BATTISTI CESARE PIAZZA
BAUDI STRADA
BERIGO STRADA
BERNARDO VIALE
BEZZECA VIA
BIANCHERI VIA
BIANCHI GIOVANNI VIA
BIXIO NINO VIA
BOREA VIA
BOREA D'OLMO PIAZZA
BORGO STRADA
BORGO OPACO STRADA
BORGO OPACO VIA
BORGO PONENTE STRADA
BORGO TARASSO STRADA
BOTTINI VICOLO DEI
BRESCA PIAZZA
BRIGATA LIGURE VIA
BUONMOSCHETTOSTRADA
BUSI VIA
BUSSANA VECCHIA STRADA

C.STOR.D4
N5-O5
N5-N6
F8-F9
O5
B8-C8
R6/RIQ.A E1-E2
H8/C.STOR.D6
L4-M4
F8
F8
C.STOR.D5
E2/RIQ.A E2
E9
H8-I7/C.STOR.D6-F4
H6-I6/C.STOR.E1-F2
H7/C.STOR.E4-E5
G6-H7/C.STOR.A2-D3
E5-F6
F5-F6
F6-G6/C.STOR.A2
E4-G6/C.STOR.A1
C.STOR.D4
H7-I8/C.STOR.F5
RIQ.A E2
C9-D10
C8
Q4-R6/RIQ.A D1-E1

C

CA D'ORSO STRADA
CA DEL RE MULATTIERA
CA' DI GARINO STRADA
CADUTI DEL LAVORO VIA

G4
L1-L2
E6
H7/C.STOR.D4

CADUTI DEL LAVORO VICOLO	C.STOR.D4
CALVI P. VIA	C.STOR.D5
CALVINI ALESSANDRO VIA	RIQ.A E2
CALVINI CAP. G.B. VIA	C8-D7
CALVINI NILO PIAZZA	RIQ.A E1
CALVINO I. LUNGOMARE	H8/C.STOR.D6-E6
CALVINO MARIO VIA	L5-M5
CAMPI STRADA DEI	N3-N4
CAMPO GOLF STRADA	F5-G5
CANEPA VIA	H6-H7/C.STOR.E2-E3
CANESSA SGHIRLA VIA	C.STOR.E4
CAPINERA VIA	G7/C.STOR.B4-C4
CAPITOLO VIA	C.STOR.D4
CAPO NERO STRADA	C9-C11
CAPPUCCINI VIA	C.STOR.D5
CARAVELLI VIA	06-P6
CARBONI STRADA DEI	Q5
CARDELLINA GALLERIA	E3-F3
CARDUCCI GIOSUÈ VIA	G8/C.STOR.A5-B5
CARLI VIA	H8/C.STOR.D5-E6
CARLO VIA	L6/C.STOR.H1-I2
CASCINE STRADA	P1-P3
CASCINE LUNAIRE STRADA	P4-Q3
CASE BIANCHE STRADA	I1
CASEIFICIO GHERSI MULATTIERA	L1-L2
CASSINI PIAZZA	H7/C.STOR.E4
CASTELLETTI MULATTIERA	R4-R5
CASTELLETTI STRADA	R5-R6/RIQ.A E1
CASTELLO PIAZZA	H7/C.STOR.D3-E3
CASTELLO VIA	B7-C8/O4-O5
CASTILLO VIA DEL	I7/C.STOR.H3
CAVALLOTTI FELICE CORSO	I7-M6/C.STOR.G3-I3
CAVOUR C. VIA	C.STOR.E4-E5
CERIOLO GIOVANNI VIA	R6/RIQ.A E2
CHIAPPE G. PIAZZA	RIQ.A E2
CHINTAGNA VICOLO	C.STOR.D5-E5
CIANASSI STRADA	P6-P7/RIQ.A B2-B3
CIAZZE STRADA DELLE	C6-D7
CIOUSSE STRADA	P5-Q5
CIRCONVALLAZIONE LEVANTE VIA	R6/RIQ.A E1-E2
CISTERNA VIA	C.STOR.D4
COLLA VIA ALLA	C8-F9
COLLABELLA STRADA	G2-I3
COLLARDENTE STRADA	C.STOR.C2
COLLE STRADA DEL	Q4-R4
COLLE DEI FIORI STRADA PRIVATA	C10-D10
COLLE FIORITO SALITA	C.STOR.C4
COLLETTE E BEULE STRADA DELLE	O1-Q3
COLOMBO CRISTOFORO PIAZZA	H7/C.STOR.E4-F4
CORRADI F. VIA	H7-H8/C.STOR.D5-E5
CORRIDONI PIAZZA	C.STOR.E4

COSTA VIA	C8-C9
COSTA DEI PARTI STRADA DELLA	H2-H3
COSTA DEL ROCCARO STRADA	D2-E3
COSTA FALLITA STRADA DI	D6
COSTETTA STRADA DELLA	H3-I3
COTTA DOMENICO STRADA	E7-F8
CROCE MULATTIERA	Q5
CROCE ROSSA SOTTOPASSO	C.STOR.F5
CUBBINEI STRADA	L4-L5
D	
D'ANNUNZIO G. VIA	E5-G8
DAPPORTO C. PIAZZA	G8-H8/C.STOR.C6
DE AMICIS VIA	G7/C.STOR.A3-C3
DEBENEDETTI	C.STOR.D4-D5
DOLORI PIAZZA DEI	H7/C.STOR.E4
DONETTI VIA	RIQ.A E2
DUCA D'AOSTA VIA	O6-Q7/RIQ.A A1-D3
DUCA DEGLI ABRUZZI VIA	L7-M5/C.STOR.I2-I3
DUE VALLONI STRADA	E9
E	
ELLINA STRADA PRIVATA	F7-F8
EROI SANREMESI PIAZZA	H7/C.STOR.D4-E5
ESCOFFIER VIA	C.STOR.E5
F	
FERALDI VIA	C.STOR.E5
FERRUCCIO F. VIA	C.STOR.E4
FIRENZE VIA	O6-P6/RIQ.A A2
FIUME VIA	I7/C.STOR.G3-G4
FLESIA VIA	D9-E9
FONTI STRADA DELLE	Q3-Q5
FRA GALDINO VIA	RIQ.A E2
FRANCIA VIA	H7/C.STOR.D4-E3
FRANCIA VIA DI	C.STOR.E3
FRANTOI VICOLO	G7-H7/C.STOR.C3
FRANTOI CANAI VIA	Q5-R7/RIQ.A C1-E2
FRATTI VIA	I7/C.STOR.G3-G4
FUNIVIA VICOLO	C.STOR.C4
G	
GALILEI GALILEO VIA	F6-H7/C.STOR.A1-D3
GALLI VIA	B8-C8
GALVANI LUIGI VIA	R6/RIQ.A E2
GARBARINO VIA	L7
GARIBALDI G. CORSO	I7/C.STOR.F4-G3
GARIBALDI G. RONDÒ	I7/C.STOR.G3
GAROFANI STRADA DEI	B9
GAUDIO VIA	C.STOR.E5-F5
GENOVA VIA	R6/RIQ.A E1-E2
GEVA STEFANO VIA	R6-R7/RIQ.A E2
GIOBERTI VIA	H7-H8/C.STOR.E5
GIOTTO VICOLO	D5
GISMONDI STRADA PRIVATA	B4

GIULIO CESARE VIA	R6-R7/RIQ.A E2
GIUSTI VIA	I7/C.STOR.G3
GOETHE WOLFGANG VIA	I7-L6/C.STOR.G3-I2
GOITO VIA	C.STOR.D5
GOZO INFERIORE STRADA	C5-E5
GOZO SUPERIORE STRADA	C4/C5-D5
GRAN ALBERGO SALITA AL	C.STOR.A7-B6
GROSSI STRADA PRIVATA	C.STOR.E2
GROSSI BIANCHI VIA	O5-O6
GUARDIOLE VIA	F7-G8/C.STOR.A4-A6
H	
HELSINORE VIA	C.STOR.E5-E6
HOPE VIA	F8-G8/C.STOR.A6-A7
I	
IMPERATRICE CORSO	G8-H8/C.STOR.A7-D6
INGLESÌ CORSO DEGLI	F8-H8/C.STOR.A6-D5
ISOLA INFERIORE STRADA	D4-E5
L	
LAMARMORA GEN. A. VIA	M5-M7
LAVORATORI VIA DEI	C.STOR.E4
LEGNANO VIA	F8-F9
LEOPARDI GIACOMO VIA	E6-F7
LERCARI STRADA	Q5-R5
LIBERTÀ VICOLO DELLA	D5
LISCA STRADA MULATTIERA DELLA	N4-N5
LOMBARDI DON PIAZZA	RIQ.A E2
LONE STRADA	P2-P3
M	
MACCAGNAN STRADA	D7-G7/C.STOR.A3-A4
MADONNA DELLA VILLETTA STRADA	L5-L6/C.STOR.I1-I2
MAGNAN COLLABELLA STRADA	I4-I6/C.STOR.H1-H2
MAGNOLIE VIA	C.STOR.I2-I3
MAMELI VIA	C.STOR.E4
MANSUINO QUINTO VIA	Q6-R7/RIQ.A C1-D2
MANZONI A. VIA	I7/C.STOR.F4
MARCONI G. CORSO	C11-F9
MARE VIA AL	R6-R7/RIQ.A E1-E3
MARINE VIA DELLE	RIQ.A D2-E1
MARGOTTI VIA	H6
MARINELLA VIA	F8-F9
MARINUZZI VIA	F8
MARSAGLIA G. VIA	H7-I7/C.STOR.F3-F4
MARSAGLIA SEN. E. VIA	D2-H7/C.STOR.C1-D3
MARSALA VIA	R6-R7/RIQ.A E2
MARTIN NATALE VIA	RIQ.A E2
MARTINI VIA	C.STOR.E4
MARTIRI PIAZZA DEI	O5
MARTIRI DELLA LIBERTÀ VIA	G6-H7/C.STOR.A1-D4
MARTIRI DELLE FOIBE VIA	H6/C.STOR.E1-E2
MASSA ZEFFIRO VIA	H6-H7/C.STOR.E2-E3
MASSEI STRADA	B6-D7

MASSEI VIA	E6-E7
MATTEOTTI G. VIA	H7-H8/C.STOR.D6-E4
MATUZIA CORSO	F9-G8
MAZZINI G. CORSO	M6-R6/RIQ.A A2-F1
MELANDRI A. VIA	C.STOR.B3-C3
MENOTTI CIRO VICOLO	C.STOR.D5
MENTANA VIA	C.STOR.E3-F4
MILANO VIA	RIQ.A E1
MODENA STRADA	I2
MODENI RODI VIA	I1
MODOLIVI CANTALUPO STRADA	N5-N6
MODUPONTE STRADA	I6/C.STOR.F1-G2
MOLINI BIANCHI STRADA	N4-O3
MOLINI SAN PIETRO STRADA	N4-O3
MOMBELLO A. CORSO	H8/C.STOR.E5-E6
MONGIOIE STRADA	G6-G7/C.STOR.A2-A3
MONTÀ VIA	C.STOR.D4
MONTÀ DEI GIUSCI VIA	C9-E9
MONTÀ DI LANZA STRADA	H3-H5
MONTÀ SAN PIETRO STRADA	H4-H5
MONTE CAGGIO SALITA	C.STOR.B4-C4
MONTE CALVO VIA	O7-P7/RIQ.A A1-A2
MONTE COLMA STRADA	I1-L2
MONTE MARTA SALITA	C.STOR.E2-F2
MONTE ORTIGARA STRADA	A3-C9
MONTE SACCARELLO SALITA	H6/C.STOR.E2-F1
MONTO STRADA	Q5-R6/RIQ.A D1-E1
MORARDO VIA	H7/C.STOR.D4-E4
MORENO R. VIA	E4
MORETTI GALLERIA	Q3-R2
MOSTURINA STRADA	F3
MUCCIOLI PIAZZA	H7/C.STOR.E4-E5
MULINO SALITA DEL	C.STOR.E1
N	
NAZIONI LUNGOMARE DELLE	H8/C.STOR.C6-D6
NICOSIA VIA	D9-E10
NOBEL ALFREDO VIA	L7
NOREO FRANCO VIA	L6-L7
NOSTRA SIGNORA DELLA MERCEDE STRADA	M7
NOTA PIAZZA	C.STOR.E4
NUVOLONI LARGO	C.STOR.B6
NUVOLONI LUIGI VIA	G8/C.STOR.B5-C6
O	
OLANDESI STRADA DEGLI	I4-L5
OLIVONE VICOLO DELL'	C.STOR.D5
OLMO STRADA DELL'	M2-M3
ORIANI VIA	RIQ.A E2
ORIOLO STRADA DI	N4
ORTI VIA	O5
OSPEDALE SALITA	C.STOR.F2
OSPEDALETTI STRADA	A9-B8

P

PACE VIA DELLA
 PADRE G. SACCHERI VIA
 PALAZZO VIA
 PALLAVICINI G. VIA
 PALMA VIA
 PALME VIALE DELLE
 PALMARI VIA
 PANIZZI VIA
 PARODI VIA
 PASCOLI GIOVANNI VIA
 PEIROGALLO VIA
 PERCIVALLE VIA
 PEIRANZE STRADA
 PESANTE CAP. VIA
 PESCIO SALITA
 PIAN DEI BESI STRADA
 PIAN DELLA CASTAGNA STRADA
 PIAN DI MARE STRADA
 PIAN DI NAVE VICOLO
 PIAN MERINO STRADA
 PIANAVIA STRADA
 PIAVE VIA
 PICCHETTA STRADA
 PIETRALUNGA VIA
 PINI E MOLINI STRADA DEI
 PISACANE VIA
 PLAN DI POMA STRADA VICINALE
 POGGI SALITA
 POGGIO SALITA
 POGGIO RADINO STRADA
 POPOLO VIA DEL
 PORTE CANDELIERI VIA
 PORTE SANTA MARIA VIA
 POZZI STRADA DEI
 PRETORIO VIA
 PRIMAVERA SALITA
 PUNTA RUSTICCHI STRADA

R

RAIMONDO O. CORSO
 RAMBALDI ORAZIO VIA
 RANCERI VIA
 RATELLA STRADA
 REGINA ELENA VIA
 REPUBBLICA VIA DELLA
 RICCOBONO VIA
 RIVOLTE VIA
 ROCCA VIA
 ROCCASTERONE VIA
 ROGLIO VIA
 ROMA VIA

D5
 C.STOR.D5
 H7/C.STOR.E4-E5
 I7/C.STOR.F3-F4
 H7/C.STOR.D3-D4
 C.STOR.E6-F6
 C.STOR.E4
 E8-F9
 C.STOR.D6-E6
 I6-L5/C.STOR.F1-H1
 I6-I7/C.STOR.G2-G3
 O5-P5
 M3-M7
 C.STOR.F4
 C.STOR.D4
 L2-M3
 D2
 P6-Q6/RIQ.A B2-C1
 D6-E6
 H1
 N4-O4
 C.STOR.E5
 F3-G3
 E9
 P4-Q4
 I6-I7/C.STOR.H2-H3
 C10-D10
 N6-O6
 N6
 I1-I3
 C.STOR.D4-E4
 H6-H7/C.STOR.E2-E3
 C.STOR.D3-D4
 Q4-R4
 C.STOR.D4-E4
 N6
 M5

 I7/C.STOR.F5-H3
 B8
 O5
 M4-M5
 C.STOR.D3-E3
 M6-M7
 C.STOR.D4
 C.STOR.E4
 H7/C.STOR.C3-D3
 G8/C.STOR.A6-B7
 C.STOR.E3-E4
 H8-I7/C.STOR.D6-F4

RONDÒ SALITA	RIQ.A E2
ROSE VIA DELLE	D7-E8
RUFFINI VIA	I7/C.STOR.G3-G4
RUSTICI INFERIORE VIA	R6-R7/RIQ.A E2
RUSTICI SUPERIORI VIA	RIQ.A E1-E2
S	
SAN BARTOLOMEO STRADA	C4-H7/C.STOR.A3-C5
SAN BERNARDO PIAZZA	H7/C.STOR.C5
SAN BERNARDO STRADA	H7/C.STOR.C5-D5
SAN COSTANZO PIAZZA	H7/C.STOR.E4
SAN DONATO PARÀ STRADA	I2-I4
SAN FRANCESCO VIA	H6-H7/C.STOR.D1-E4
SAN GIACOMO STRADA	F4-F5
SAN GIOVANNI MULATTIERA	G4
SAN GIOVANNI STRADA	G3-G5
SAN GIUSEPPE SALITA	C.STOR.D4
SAN GIUSTO STRADA	F7
SAN LORENZO GALLERIA	C6-C7
SAN LORENZO STRADA	C7-F8
SAN LORENZO STRADA MULATTIERA	C6-D7
SAN MARTINO STRADA	L7-M6
SAN PIETRO MULATTIERA	H6-I7/C.STOR.E1-F3
SAN PIETRO STRADA	H4-H5
SAN PIETRO BUSSANA STRADA	O4-P3
SAN PIETRO PARÀ STRADA	H4-I3
SAN ROCCO VIA	F9
SAN ROMOLO MULATTIERA	G5-H7/C.STOR.B1-D2
SAN SEBASTIANO PIAZZA	C8
SAN SEBASTIANO RIVOLTE	C.STOR.E4
SAN SIRO PIAZZA	H7/C.STOR.D5
SAN SIRO SALITA	C.STOR.D5
SANT'ANTONIO STRADA	I2-L1
SANTA MARGHERITA PIAZZA	O5
SANTO STEFANO VIA	C.STOR.E4
SARDI PIAZZA	C.STOR.F5
SAURO NAZARIO CORSO	H8-I8/C.STOR.E6-F5
SAVONA VICOLO	C8
SCOGLIO VIA	M7
SCUOLA SAGESSE VIA DELLA	G8-G9
SCUOLE STRADA DELLE	RIQ.A E1
SEMERIA PADRE VIA	C10-F9
SERENELLA VIA	F8
SICCARDI STRADA PRIVATA	H6
SICCARDI ASPLANATO VIA	L6
SHUTTLEWORTH STRADA	C.STOR.A7
SOLARO RAPALIN STRADA	C8-E8
SOLARO STRADA	E8-F8
SOLE VIA PRIVATA AL	E9
SOLERI VIA	R6/RIQ.A E2
SPAZZANTE STRADA	H2-I2
SPINOLA VIA	C.STOR.E4

STAZIONE SPERIMENTALE VIA	F7
STIRASSO VICOLO	C.STOR.E3-E4
SUSENEO INFERIORE VIA	F3-F4
SUSENEO SUPERIORE VIA	E3-F4
T	
TAPOLETTI VIA	H7/C.STOR.D3-E4
TASCIAIRE STRADA	G4-H5
TASSO TORQUATO VIA	G8/C.STOR.A5-A6
TEGLIA STRADA	F1-G2
TERRAZZI STRADA DEI	Q5
TIRO A VOLO VIA	D10
TIVOLI VIA	F9
TORINO VIA	R6/RIQ.A E1
TRENTO E TRIESTE CORSO	I7-L7/C.STOR.F5-I3
U	
UMBERTO VIA	C8-C9
V	
VAL DEL PONTE VIA	I6-I7/C.STOR.F3-G3
VALLARINO VIA	F8
VALLE STRADA	Q5
VALLONI STRADA	G5-H3
VANIN STRADA	I1
VECCHIA CERIANA STRADA	M2-M5
VENTI SETTEMBRE VIA	I7/C.STOR.F4
VERDI G. VIA	C.STOR.D6
VEREZZO STRADA	I1-M5
VESCO G. VIA	L7
VILLA STRADA DELLA	D5-F6
VILLETTA E BRAGHEIRA STRADA	I4-L5
VILLETTA TUVI STRADA	I2-L4
VISITAZIONE VIA DELLA	I7/C.STOR.G3-H3
VITTORIO EMANUELE II LUNGOMARE	F9-G8
VITTORIO VENETO VIA	R6-R7/RIQ.A E2-E3
VOLTA A. VIA	H7-I7/C.STOR.F3-G3
VOLTA LARGO	H7/C.STOR.E3-F3
VOLTURNO VIA	C.STOR.E5-F5
Z	
ZAPPA VIA	C.STOR.D5