



**GO
LOCAL®**

La tua guida
d'Italia

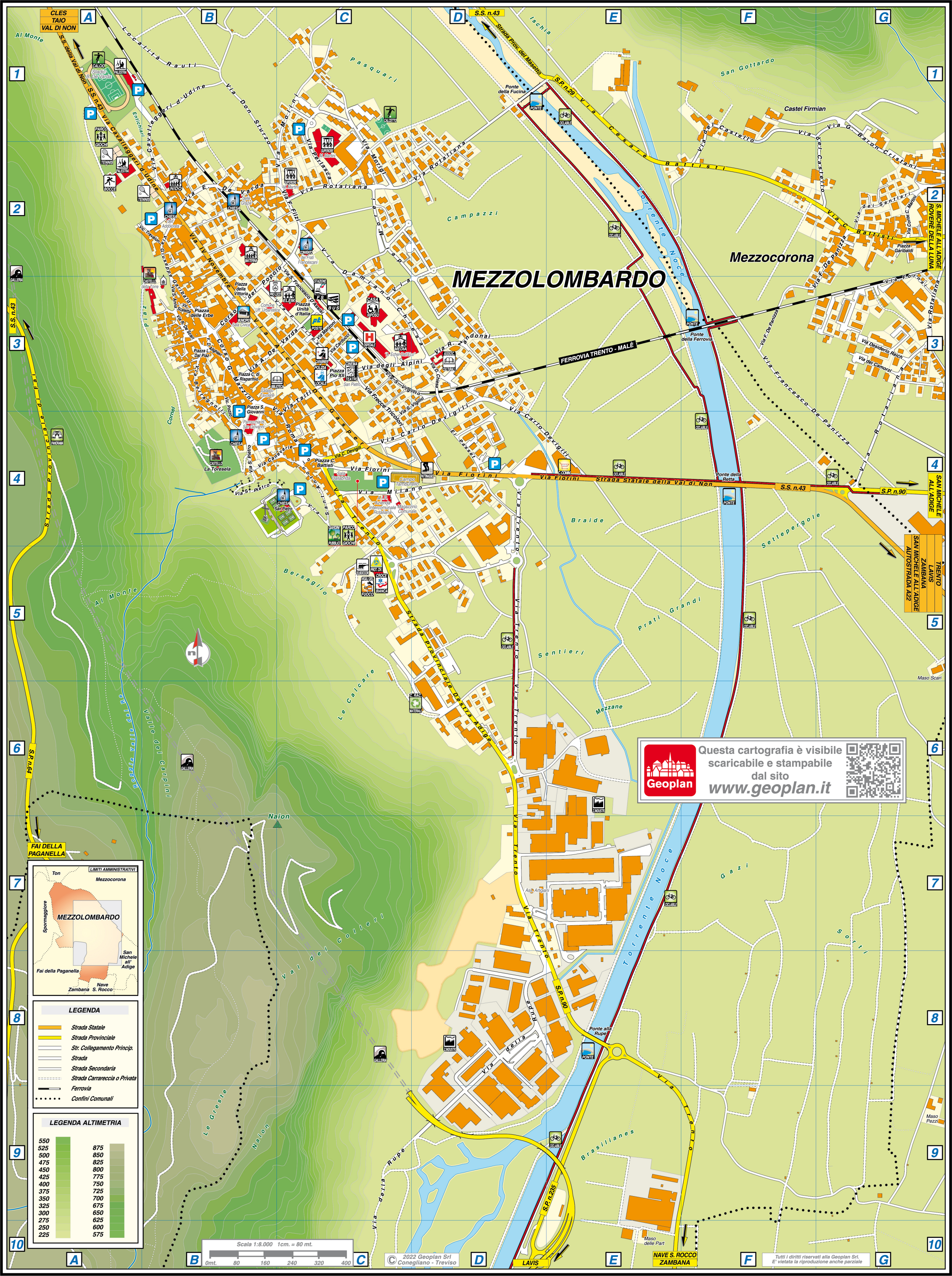
geoplan.it - golocal.guide



QUESTA MAPPA VI È OFFERTA DA **GEOPLAN**

***Tutti i contenuti delle pagine costituenti il presente documento sono Copyright© 2022.
Tutti i diritti riservati.***

I contenuti quali ad esempio, cartografie, testi, grafici icone, sono di esclusiva proprietà di Geoplan s.r.l. e sono protetti dalle leggi italiane ed internazionali sul diritto d'autore. I contenuti delle pagine del presente documento non possono, né totalmente, né in parte, essere copiati, riprodotti, alterati, trasferiti, caricati o pubblicati o distribuiti in qualsiasi modo, duplicati su altri siti web, riviste cartacee e cd-rom, senza la preventiva autorizzazione della Geoplan s.r.l., indipendentemente dalle finalità di lucro, fatta salva la possibilità di immagazzinarli nel proprio computer o di stampare estratti delle pagine del sito Geoplan unicamente per utilizzo personale. L'autorizzazione va chiesta per iscritto, anche via posta elettronica e si ritiene accettata soltanto con un preciso assenso del legale rappresentante di Geoplan s.r.l., sempre per iscritto. Il silenzio non dà luogo ad alcuna autorizzazione. In ogni caso di riproduzione delle cartografie realizzate e di proprietà della Geoplan s.r.l. dovrà essere indicato, sulla parte riprodotta e in maniera evidente la seguente dicitura: "L'autore originale è Geoplan s.r.l. e tutti i diritti sono ad essa riservati". Qualsiasi violazione dei diritti esclusivi spettanti a Geoplan s.r.l. in relazione ai contenuti citati e ogni utilizzo diverso da quello sopra descritto è vietata e verrà sanzionata e perseguita nei termini stabiliti dalla legge sul diritto d'autore. Geoplan s.r.l. agirà inoltre per il risarcimento di tutti i danni subiti.



MEZZOLOMBARDO

Mezzocorona

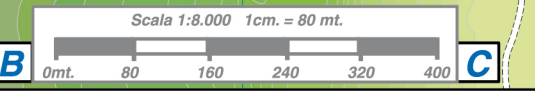
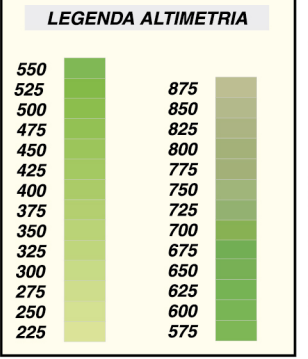


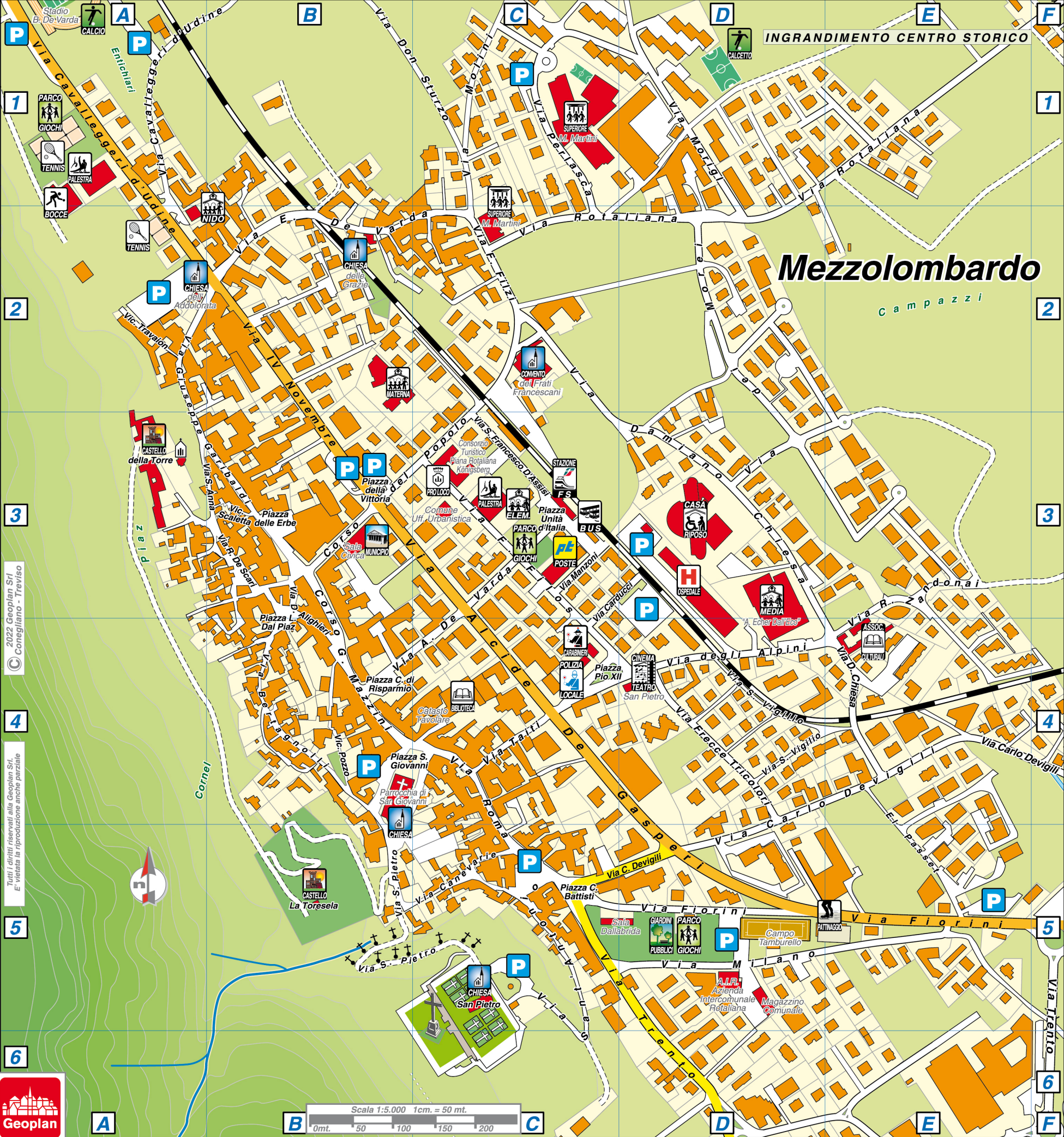
Questa cartografia è visibile
scaricabile e stampabile
dal sito
www.geoplan.it





- LEGENDA**
- Strada Statale
 - Strada Provinciale
 - Str. Collegamento Princip.
 - Strada
 - Strada Secondaria
 - Strada Carrareccia o Privata
 - Ferrovia
 - Confini Comunali





INGRANDIMENTO CENTRO STORICO

Mezzolombardo

CAMPAZZI

2022 Geoplan Srl
Conegliano - Treviso

Tutti i diritti riservati alla Geoplan Srl.
E' vietata la riproduzione anche parziale.



Scala 1:5.000 1cm. = 50 mt.
0mt. 50 100 150 200

STRADARIO DI MEZZOLOMBARDO

A

ALIGHIERI DANTE VIA

B3/C.STOR.B3-B4

ALPINI VIA DEGLI

C3-D3/C.STOR.D4

B

BATTISTI C. PIAZZA

C4/C.STOR.C5

BERTAGNOLLI VIA

B3-B4/C.STOR.B4

C

CANEVARIE VIA

B4-C4/C.STOR.B5-C5

CARDUCCI VIA

C3/C.STOR.C4-D3

CASSA DI RISPARMIO P.ZA

B3/C.STOR.B4

CAVALLEGGERI D'UDINE VIA

A1-B2-B1/C.STOR.A1-B1

CHIESA DAMIANO VIA

C2-D4/C.STOR.C2-E4

D

DAL PIAZ L. PIAZZA

B3/C.STOR.B3-B4

DE GASPERI ALCIDE VIA

B3-C4/C.STOR.B3-D5

DE SCARI R. VIA

B3/C.STOR.B3

DE VARDA A. VIA

B3-C3/C.STOR.B4-C3

DE VARDA E. VIA

B2/C.STOR.B2-C2

DESTRA ADIGE STRADA PROVINCIALE

C4-E10

DEVIGILI CARLO VIA

C4-E4/C.STOR.C5-F4

E

EL PASSET

D4/C.STOR.E4-E5

ERBE PIAZZA DELLE

B3/C.STOR.B3

F

FAI STRADA PROVINCIALE DI

A3-A6

FILOS F. VIA

B3-C3/C.STOR.C3-C4

FILZI F. VIA

C2/C.STOR.C2

FIORINI VIA

C4-E4/C.STOR.C5-F5

FRECCE TRICOLORI VIA

C3-C4/C.STOR.D4

G

GARIBALDI GIUSEPPE VIA

B2-B3/C.STOR.B2-B3

M

MANZONI VIA

C3/C.STOR.C3

MAZZINI CORSO

B3/C.STOR.B3-B4

MILANO VIA

C4-D4/C.STOR.D5

MOLINI VIA

C1-C2/C.STOR.C1

MOREI VIA DEI	C2-C3/C.STOR.D2-D3
MORIGL VIA	C1-C2/C.STOR.D1
P	
PERLASCA VIA	C1-C2/C.STOR.C1-C2
PIO XII PIAZZA	C3/C.STOR.C4-D4
POPOLO CORSO DEL	B3-C2/C.STOR.B3-C3
POZZO VICOLO	B3-B4/C.STOR.B4
Q	
IV NOVEMBRE VIA	B2-B3/C.STOR.B2-B3
R	
RAUTI LOCALITÀ	A1-B1
ROMA VIA	B3-C4/C.STOR.C4-C5
ROTALIANA VIA	C2-D1/C.STOR.C2-F1
RUPE VIA DELLA	C10-E8
S	
SAN FRANCESCO D'ASSISI VIA	C2-C3/C.STOR.C3
SAN GIOVANNI P.ZA	B3-B4/C.STOR.B4-C4
SAN PIETRO VIA	B4/C.STOR.B5-C5
SAN VIGILIO VIA	C3-C4/C.STOR.D4
SANT'ANNA VIA	B3/C.STOR.A3-B3
SANT'ANTONIO VIA	C4/C.STOR.C5-C6
SCALETТА VICOLO	B3/C.STOR.B3
STURZO DON VIA	B1-B2/C.STOR.B1-C1
T	
TAITI VIA	C3-C4/C.STOR.C4
TRAVAION VICOLO	A2-B2/C.STOR.A2
TRENTO VIA	C4-E10/C.STOR.C5-D6-F6
U	
UNITÀ D'ITALIA P.ZA	C3/C.STOR.C3
V	
VAL DI NON STRADA STATALE DELLA	A1-G5
VITTORIA P.ZA DELLA	B3/C.STOR.B3
Z	
ZANDONAI R. VIA	D3/C.STOR.E3-E4