



**GO
LOCAL®**

La tua guida
d'Italia

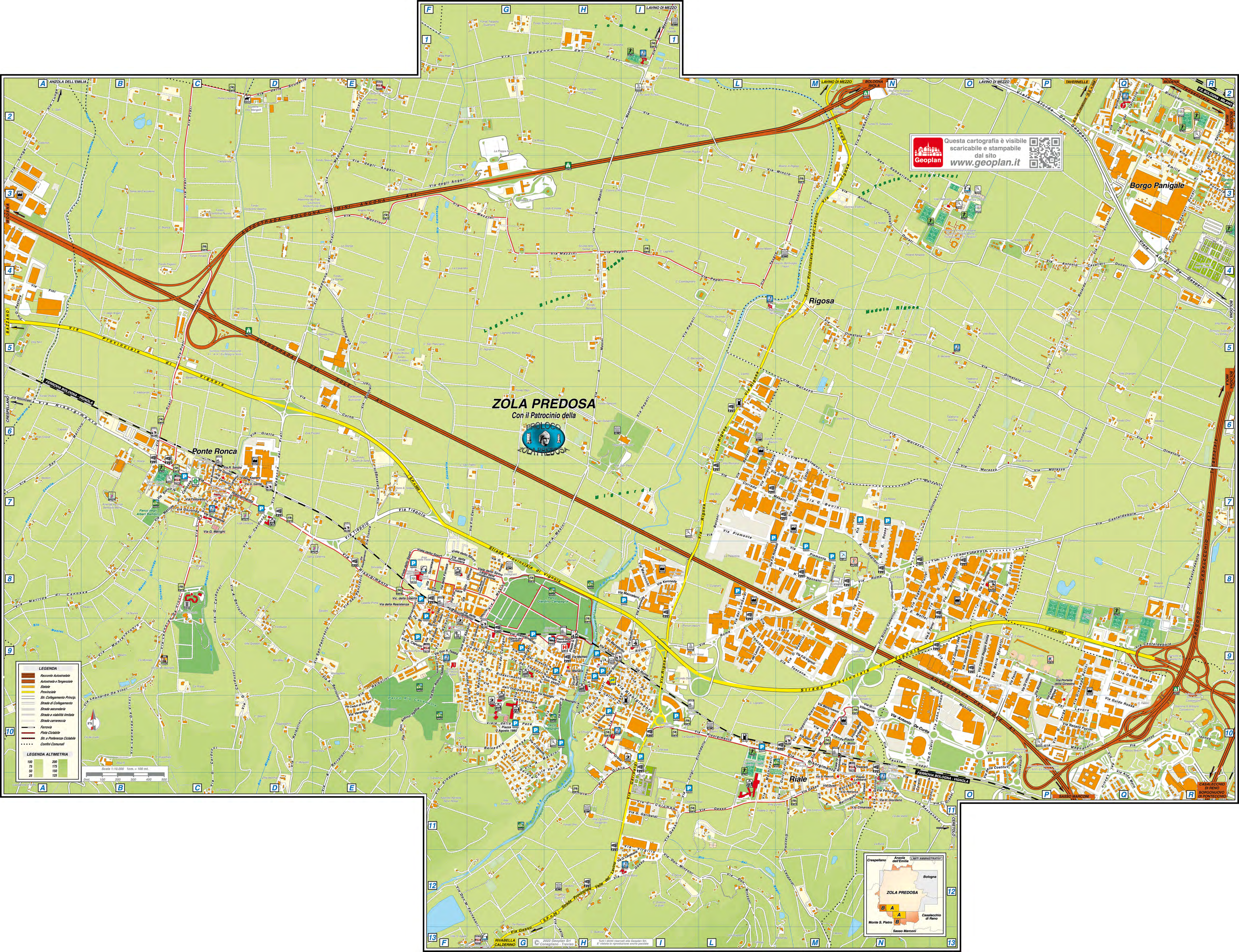
geoplan.it - golocal.guide



QUESTA MAPPA VI È OFFERTA DA **GEOPLAN**

***Tutti i contenuti delle pagine costituenti il presente documento sono Copyright© 2022.
Tutti i diritti riservati.***

I contenuti quali ad esempio, cartografie, testi, grafici icone, sono di esclusiva proprietà di Geoplan s.r.l. e sono protetti dalle leggi italiane ed internazionali sul diritto d'autore. I contenuti delle pagine del presente documento non possono, né totalmente, né in parte, essere copiati, riprodotti, alterati, trasferiti, caricati o pubblicati o distribuiti in qualsiasi modo, duplicati su altri siti web, riviste cartacee e cd-rom, senza la preventiva autorizzazione della Geoplan s.r.l., indipendentemente dalle finalità di lucro, fatta salva la possibilità di immagazzinarli nel proprio computer o di stampare estratti delle pagine del sito Geoplan unicamente per utilizzo personale. L'autorizzazione va chiesta per iscritto, anche via posta elettronica e si ritiene accettata soltanto con un preciso assenso del legale rappresentante di Geoplan s.r.l., sempre per iscritto. Il silenzio non dà luogo ad alcuna autorizzazione. In ogni caso di riproduzione delle cartografie realizzate e di proprietà della Geoplan s.r.l. dovrà essere indicato, sulla parte riprodotta e in maniera evidente la seguente dicitura: "L'autore originale è Geoplan s.r.l. e tutti i diritti sono ad essa riservati". Qualsiasi violazione dei diritti esclusivi spettanti a Geoplan s.r.l. in relazione ai contenuti citati e ogni utilizzo diverso da quello sopra descritto è vietata e verrà sanzionata e perseguita nei termini stabiliti dalla legge sul diritto d'autore. Geoplan s.r.l. agirà inoltre per il risarcimento di tutti i danni subiti.



Questa cartografia è visibile
scaricabile e stampabile
dal sito
www.geoplan.it



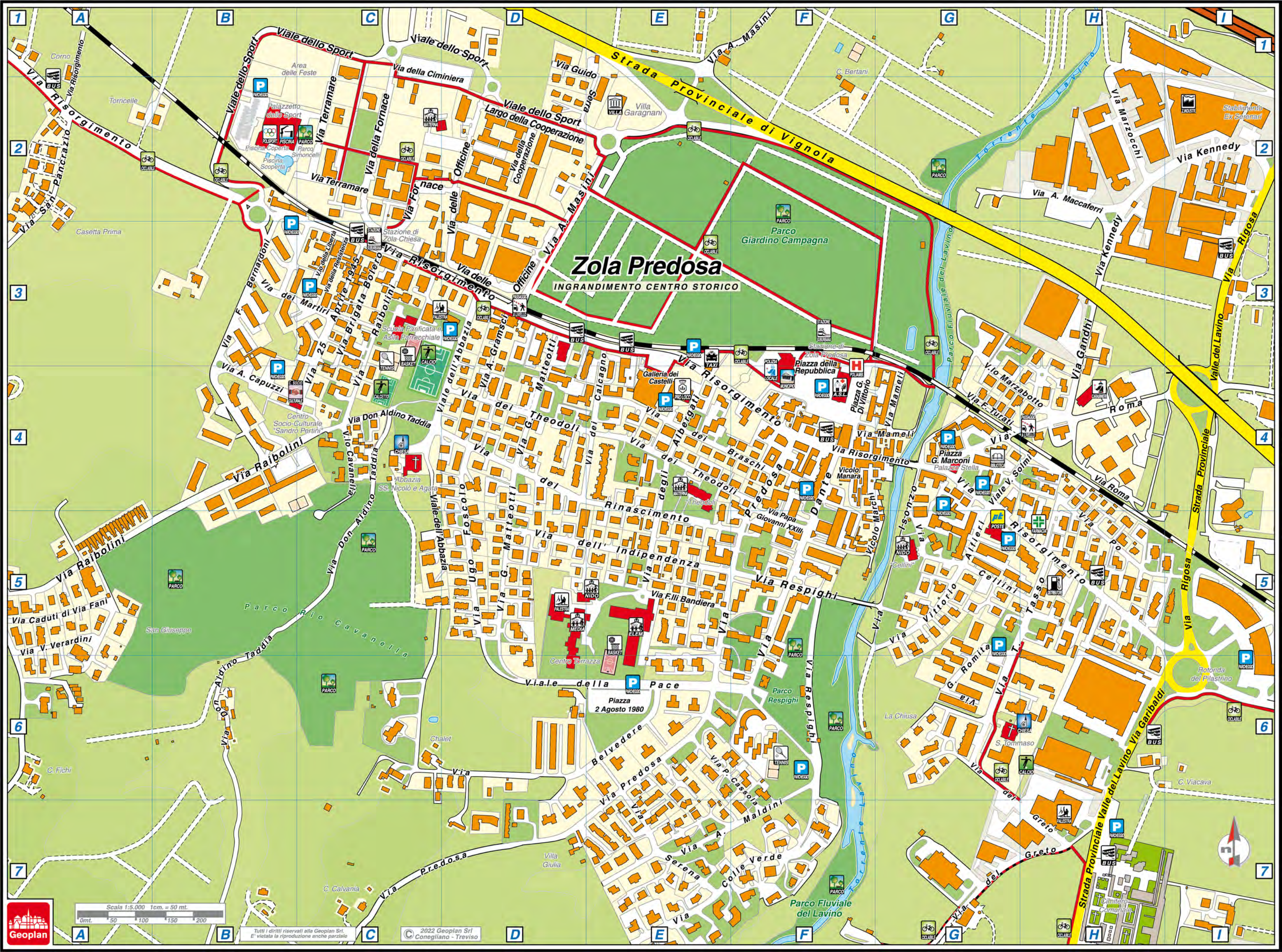
ZOLA PREDOSA

Con il Patrocinio della



- LEGENDA**
- Reclamo Autostrada
 - Autostrada e Tangenziale
 - Strada Provinciale
 - Str. Collegamento Principale
 - Strada di Collegamento
 - Strada secondaria
 - Strada a viabilità limitata
 - Strada carraiata
 - Formella
 - Pista Ciclabile
 - Str. a Preferenza Ciclabile
 - Confini Comuni
- LEGENDA ALTIMETRIA**
- | | |
|-----|-----|
| 100 | 200 |
| 75 | 175 |
| 50 | 150 |
| 25 | 125 |





Zola Predosa

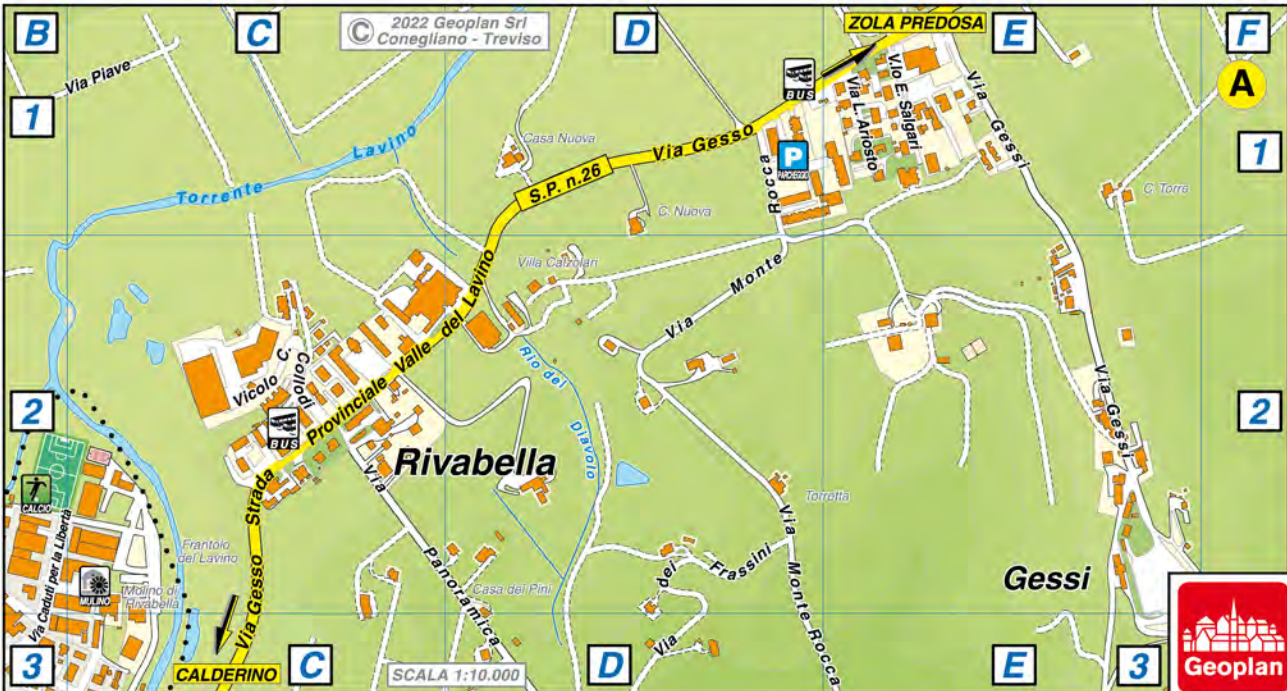
INGRANDIMENTO CENTRO STORICO



Scala 1:5.000 1cm. = 50 mt.
0mt. 50 100 150 200

Tutti i diritti riservati alla Geoplan Srl.
E' vietata la riproduzione anche parziale.

© 2022 Geoplan Srl
Conegliano - Treviso





STRADARIO DI ZOLA PREDOSA

A

Abbazia Viale dell'	F9-G9/C.Stor.C5-D3
Albergati Via degli	G9-G10/C.Stor.E4-E5
Alfieri Vittorio Via	H9-H10/C.Stor.F5-G5
Alighieri Dante Via	H9-H10/C.Stor.F4-F6
Allende S. Via	M10
Angeli Via degli	E3-F3
Ariosto R. Via	Riq.A E1
Artigiani Vicolo degli	N10

B

Balzani Via	L7-O7
Bandiera F.lli Via	G10/C.Stor.E5
Belevedere Via	F10-G10/C.Stor.C6-E6
Bencivenni Via	M10
Benini Via	M7
Berlinguer E. Via	M11-N11
Bernardoni F. Via	F8-F9/C.Stor.B2-B4
Bertoloni A. Via	C8-E11
Boccaccio Via	M11-N11
Borsellino Paolo Rotonda	M10-N10
Bortolotti Viale	C7
Braschi Via dei	G9-H9/C.Stor.E4-F4
Brigata Bolero Via	F5-F8/C.Stor.C3-C4
Brodolini Via	O8-O9
Buonarrotti Via	E4-E6

C

Caduti di Via Fani Via	E10/C.Stor.A5
Calari M. Via	M7
Calcagno Via del	G9/C.Stor.D4-E3
Camellini Bruno Via	N8-N9
Capuzzi A. Via	F9/C.Stor.B4-C4
Caravaggio Via	E6-E7
Carducci G. Via	D7-C11
Carracci Via dei	C7
Cartesio R. Via	C7-D7
Cassola P. Via	G10-H10/C.Stor.E6-F7

Casteldebole Via	N8-P8
Castelli Galleria dei	G9/C.Stor.E4
Catalani A. Via	N11
Cavalcanti G. Via	H12-I12
Cavanella Vicolo	F9/C.Stor.C4-C5
Cavour Via	C7
Cellini Via	H9-H10/C.Stor.G5-H5
Cervi F.Ili Via	F8-G7/C.Stor.D1-D3
Cimarosa Vicolo	N11
Ciminiera Via della	F8/C.Stor.C1-D2
Colleverde Via	G11-H10/C.Stor.E7-F7
Collodi C. Vicolo	Riq.A C2
Colombo C. Via	I11
Cooperazione Largo della	G8/C.Stor.D2
Corno Via del	D6-E6
Curiel Eugenio Via	N8
D	
D'Antona M. Via	M10
Da Vinci Leonardo Via	A10-B10
Di Vittorio G. Piazza	H9/C.Stor.F4
Donizetti Via	N11
Dotti Don Giuseppe Via	M10
Dozza G. Via	O8-P8
2 Agosto 1980 Piazza	G10/C.Stor.E6
Duse Via	M11-N11
E	
Enrico IV Via	B7-C7
F	
Fermi E. Via	N9-O9
Fontanella Via	Riq.B A1-A2
Fornace Via della	F8/C.Stor.C1-D2
Fornasari Don Mauro Via	F12-G13
Foscolo Ugo Via	G9-G10/C.Stor.D4-D5
Frassini Via dei	D12-D13/Riq.A D2-D3
G	
Gagliani G. Via	N7-N8
Galilei G. Via	D7

Gandhi Via	I9/C.Stor.H3-H4
Garibaldi Via	H12-I10/C.Stor.H6-H7
Gessi Via	E11-E12/Riq.A E1-E2
Gesso Via	G13-M11/Riq.A C3-E1/Riq.B A1
Ghedini Giuseppe Via	N8
Ghironda Via	C7
Giordano U. Vicolo	N11
Giotto Via	C7-D6
Gramsci A. Via	G9/C.Stor.D3-D4
Grazia Amleto Via	L6-L7
Greto Via del	H10-H11/C.Stor.G6-G7
Guerrini Via	M9
Guicciardini F. Via	M10-M11
I	
Indipendenza Via dell'	G9/C.Stor.D5-E5
Isonzo Via	H9-H10/C.Stor.F5-G4
K	
Kennedy J.F. Via	I8/C.Stor.H3-I2
Keplero Via	D7
L	
Lavoro Vicolo del	L9
Lazio Via	L8-M9
Leopardi Giacomo Via	M11-M13
Libertà Vicolo della	F8/C.Stor.C3
Lombardi Piazza	N11
Lombardi Via dei	L8-L9
M	
Maccaferri Via	H8-I8/C.Stor.H2
Machiavelli N. Via	L10-L11
Madonna dei Prati Via	D7-I1
Maldini A. Via	G10-H10/C.Stor.E7-F6
Mameli Via	H9/C.Stor.F4-G4
Manara Vicolo	H9/C.Stor.F4
Manzoni Via	C7
Marchi Vicolo	H9/C.Stor.F4-F5
Marconi G. Via	C.Stor.G4
Martiri Via dei	F8-F9/C.Stor.B3-C3

Marzabotto Vicolo	H9-I9/C.Stor.G3-H4
Marzocchi Via	I8/C.Stor.H1-H2
Masetti Corrado Via	L7-M7
Masini A. Via	G9-I1/C.Stor.D3-F1
Matilde di Canossa Via	A8-C7
Mattei E. Via	N8-O9
Matteotti G. Via	G9-G10/C.Stor.D3-D5
Mazzini Via	E3-H4
Merighi G. Via	C7
Mincio Via	I2-M3
Minzoni Don Via	I12-L12
Monte Rocca Via	Riq.A D1-E3
Montevecchio Via	A9-C9
Morazzo Via	L5-P6
Moro A. Piazza	M10-N10
N	
Nannetti N. Via	L8-M8
Nievo Ippolito Via	M10
O	
Officine Via delle	G8/C.Stor.D2-D3
P	
Pace Viale della	G10/C.Stor.D6-E6
Panoramica Via	Riq.A C3-E1/Riq.B C2-D3
Papa Giovanni XXIII Via	H9/C.Stor.F4-F5
Parini G. Via	N8-O8
Pascoli G. Via	M11
Pepoli Via	H4-I6
Petrarca F. Vicolo	N11
Piave Via	Riq.A C1
Piemonte Via	M8
Pilastrino Rotonda del	I10/C.Stor.I6
Pirandello Luigi Via	I11-L10
Po Via	I9/C.Stor.H4-I5
Poli Ubaldo Via	L7-M7
Prati Via	B6-C3
Predosa Via	F11-H9/C.Stor.C7-F4
Provinciale di Vignola	A5-D6

Q

IV Novembre Via

M10

R

Raibolini Via

D11-F8/C.Stor.A5-C3

Repubblica Piazza della

H9/C.Stor.F4

Resistenza Via della

F8-F9/C.Stor.C3

Respighi Via

G9-H10/C.Stor.F5-F6

Rigosa Via

I10-L5/C.Stor.I2-I5

Rinascimento Via

F9-G9/C.Stor.D4-F5

Risorgimento Via

A6-N11/C.Stor.A1-I6

Roma Via

H9-N8/C.Stor.G4-I4

Romagnoli L. Via

O8

Romita G. Via

H10/C.Stor.G5-G6

Rondella Via

P6-Q6

Rossa G. Via

N7-N8

Rosselli F.Ili Via

L8-M8

S

Salgari E. Vicolo

Riq.A E1

San Martino Via

A7-B6

San Pancrazio Via

E8-E9/C.Stor.A2-A3

Sanzio R. Via

C7

Savonarola Via

C7

Scuderie Via delle

D2

Serena Via

G10-G11/C.Stor.E6-E7

Serra Guido Via

G8/C.Stor.D1-D2

Solmi Viale

H9/C.Stor.G4-H4

Sport Viale dello

F8-G8/C.Stor.B2-E2

T

Taddia Don Aldino Via

F9-F10/C.Stor.B6-C4

Tasso T. Via

H10-I9/C.Stor.G6-H5

Terramare Via

F8/C.Stor.C1-C2

Tevere Via

L4-M3

Theodoli Via dei

F9-G9/C.Stor.D4-F4

Tiepolo Via

E8-F7

Tintoretto Via

C7

Tosarelli Via

M10-N10

Toscana Via

L9-M9

Tronca Via	E7-E8
Turati F. Via	H9/C.Stor.G4
V	
Valle Via	H12-H13
25 Aprile 1945 Via	F8-F9/C.Stor.C3-C4
Verardini V. Via	E10/C.Stor.A5
Vignoli F.Ili Via	M9
Villeneuve Gilles Via	N10
Virgilio Via	I11-I12