



**GO  
LOCAL®**

La tua guida  
d'Italia

[geoplan.it](http://geoplan.it) - [golocal.guide](http://golocal.guide)



# QUESTA MAPPA VI È OFFERTA DA **GEOPLAN**

***Tutti i contenuti delle pagine costituenti il presente documento sono Copyright© 2022.  
Tutti i diritti riservati.***

I contenuti quali ad esempio, cartografie, testi, grafici icone, sono di esclusiva proprietà di Geoplan s.r.l. e sono protetti dalle leggi italiane ed internazionali sul diritto d'autore. I contenuti delle pagine del presente documento non possono, né totalmente, né in parte, essere copiati, riprodotti, alterati, trasferiti, caricati o pubblicati o distribuiti in qualsiasi modo, duplicati su altri siti web, riviste cartacee e cd-rom, senza la preventiva autorizzazione della Geoplan s.r.l., indipendentemente dalle finalità di lucro, fatta salva la possibilità di immagazzinarli nel proprio computer o di stampare estratti delle pagine del sito Geoplan unicamente per utilizzo personale. L'autorizzazione va chiesta per iscritto, anche via posta elettronica e si ritiene accettata soltanto con un preciso assenso del legale rappresentante di Geoplan s.r.l., sempre per iscritto. Il silenzio non dà luogo ad alcuna autorizzazione. In ogni caso di riproduzione delle cartografie realizzate e di proprietà della Geoplan s.r.l. dovrà essere indicato, sulla parte riprodotta e in maniera evidente la seguente dicitura: "L'autore originale è Geoplan s.r.l. e tutti i diritti sono ad essa riservati". Qualsiasi violazione dei diritti esclusivi spettanti a Geoplan s.r.l. in relazione ai contenuti citati e ogni utilizzo diverso da quello sopra descritto è vietata e verrà sanzionata e perseguita nei termini stabiliti dalla legge sul diritto d'autore. Geoplan s.r.l. agirà inoltre per il risarcimento di tutti i danni subiti.






Questa cartografia è visibile  
scaricabile e stampabile  
dal sito  
[www.geoplan.it](http://www.geoplan.it)

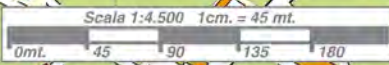


Con il Patrocinio del Comune di  
**CISTERNINO**

LEGENDA	
	Strada Provinciale
	Str. Collegamento
	Strada Secondaria
	Strada carrareccia o privata
	Ferrovia
	Confini Comunali
LEGENDA ALTIMETRIA	
	300
	275
	250
	350
	325



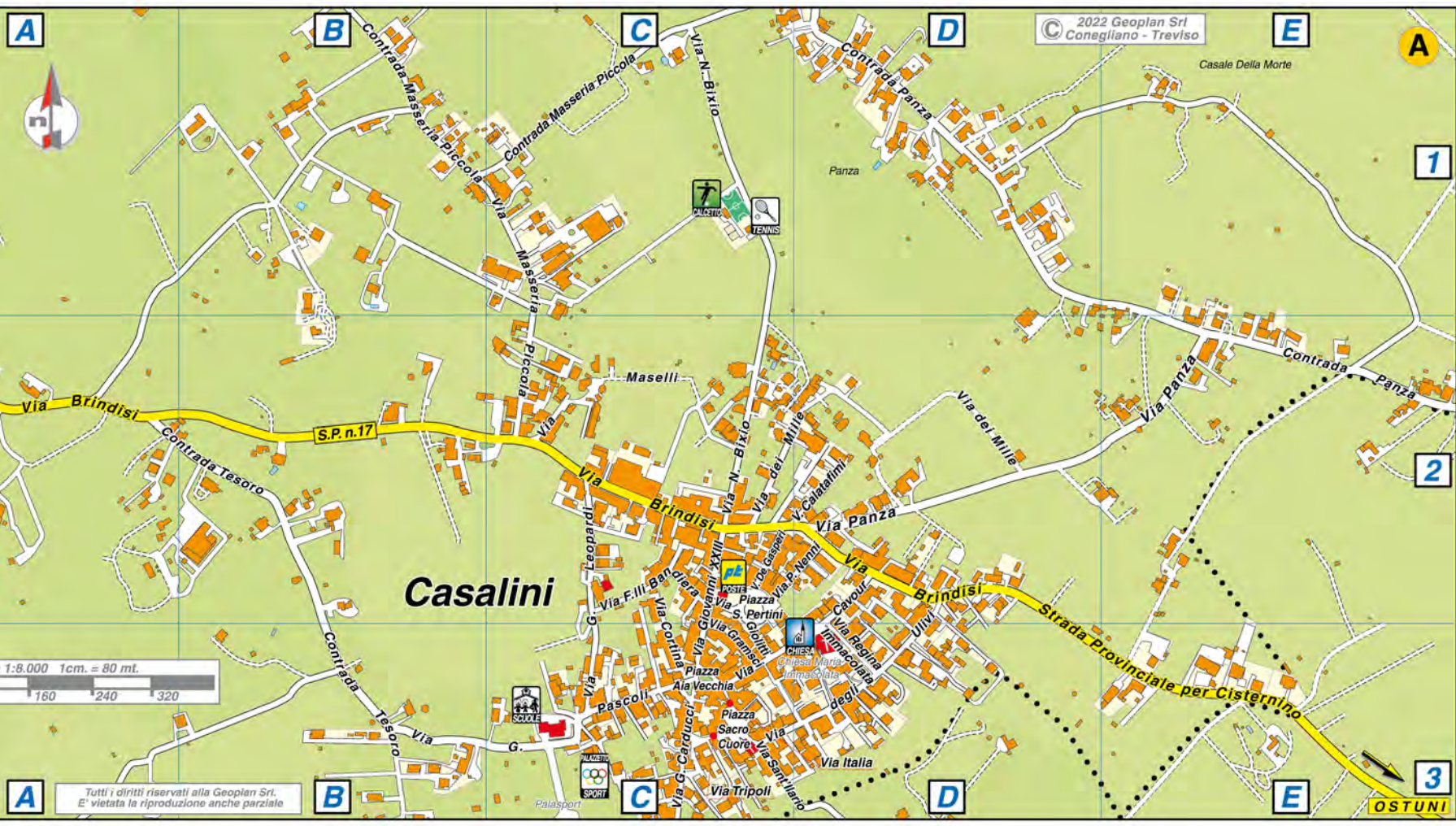




## Cisternino

**INGRANDIMENTO CENTRO STORICO**





2022 Geoplan Srl  
Conegliano - Treviso

Scala 1:8.000 1cm. = 80 mt.  
0mt. 80 160 240 320

Tutti i diritti riservati alla Geoplan Srl.  
E' vietata la riproduzione anche parziale

## STRADARIO DI CISTERNINO

### A

ABATE MAURO CONTRADA  
ADDOLORATA PIAZZA DELL'  
AIA VECCHIA PIAZZA  
ALBERTO C. VICO  
ALFIERI VIA  
ALIGHIERI D. VIA  
AMEDEO PRINCIPE VIA  
ARCIPRETE VECCHIO STRADA

A4-B5  
C2  
RIQ.A C3  
C.STOR.C4  
C.STOR.C4  
D9/C.STOR.D4-E5  
D9/C.STOR.D4-D5  
E6-E7

### B

BANDIERA FRATELLI VIA  
BARBAGIULIO CONTRADA  
BASILIANI VIA  
BATTISTI C. VIA  
BELVEDERE VIA DEL  
BERLINGUER E. PIAZZA  
BIXIO N. VIA  
BRINDISI VIA  
BUONARROTI M. VIA

RIQ.A C2  
A9-A10  
C.STOR.C4  
D9/C.STOR.D4-D5  
C.STOR.B4  
C.STOR.D5  
RIQ.A C1-C2  
RIQ.A A2-D2  
A2-B2

### C

CABOTO VIA  
CALATAFIMI VIA  
CALAVILONNA VIA  
CALELLA FRATELLI VIA  
CAMELIE VIA DELLE  
CAPPUCCINI VIA  
CARDUCCI G. VIA  
CARPERI CONTRADA  
CASTELLO VIA  
CAVE VIA DELLE  
CAVOUR VIA  
CEGLIE VIA  
CELLINI VIA  
CERASINO VIA  
CHIESA D. VIA  
CIRILLO D. VIA

D8/C.STOR.D2-D3  
RIQ.A C2-D2  
D9-E9/C.STOR.E5  
C.STOR.B3  
B8  
D9/C.STOR.D5-E4  
RIQ.A C3  
C11-F11  
C.STOR.C4  
B1-B2  
RIQ.A C3-D2  
D9-E10/C.STOR.E4-E6  
C.STOR.C4  
D9/C.STOR.E5-E6  
C.STOR.D4-D5  
D8-D9/C.STOR.D3-E4

CLARIZIA F. VIA	C8-D8/C.STOR.B2-D3
COLOMBO C. VIA	C7-D8/C.STOR.C2-E4
COLUCCI CONTRADA	D5-E7
COLUCCI STRADA	D7
COLUCCI VIA	C.STOR.D2
CORTINA VIA	RIQ.A C2-C3
COZZE STRADA VICINALE	E9-E10
CROCE BENEDETTO VIA	B8-C8/C.STOR.A3-B4
D	
D'ACQUISTO S. VIA	C.STOR.C3-D3
DA VINCI LEONARDO VIA	B3-C2
DE AMICO G. VIA	C.STOR.C4-D4
DE GAMA V. VIA	C.STOR.D3-D4
DE GASPERI A. VIA	RIQ.A C2
DIAZ VIA	C.STOR.D4
DUCA D'AOSTA VIA	C.STOR.D4
DUCA DEGLI ABRUZZI VIA	C.STOR.C4
E	
EROI DEL MARE PIAZZA	C.STOR.C3
EROI DEL MARE VIA	C.STOR.C3
F	
FALCONE G. E BORSELLINO P. VIA	C.STOR.B2
FASANO VIA	C7-C8/C.STOR.C1-C3
FEDELE G. LARGO	C.STOR.E4-E5
FEMMINA MORTA CONTRADA	B4-B6
FILZI F. VIA	D9/C.STOR.D4-D5
FIUME VIA	C.STOR.C3-C4
G	
GARIBALDI PIAZZA	C9/C.STOR.C4
GENTILE P. VIA	C.STOR.E4
GIACOBELLI A. VIA	C.STOR.C2-C3
GIACONECCHIA STRADA	B5-C5
GIARDINI VIA DEI	C.STOR.D5-E5
GINESTRE VIA DELLE	B7-B8/C.STOR.A1
GIOLITTI VIA	RIQ.A C2-C3
GIOVANNI XXIII VIA	RIQ.A C2-C3
GIULIO II VIA	C.STOR.C4

GRAMSCI VIA	RIQ.A C3
GRASSI L. VIA	C6-D7
GRAVINELLA VIA	C2-D3
I	
IBERNIA PICCOLA VIA	C.STOR.B1-C1
ICARO VIA	C.STOR.C3
IOLANDA PRINCIPESSA VIA	C.STOR.C4-C5
ITALIA VIA	RIQ.A C3
K	
KOLBE P.M. VIA	F9
KREUZLINGEN PIAZZETTA DI	C.STOR.C3
L	
LA FIERA VIA	C.STOR.D4
LAGRAVINESE PIAZZA	C.STOR.D4
LAMACESARE CONTRADA	E5-F7
LAMAPELLEGRINI CONTRADA	B10-B11
LEOPARDI G. VIA	RIQ.A C2-C3
LIBERTÀ VIA	C2-C3
LIGURIA VIA	E9
LOCOROTONDO VIA	A7-C8/C.STOR.A3-B3
M	
MADONNA DEL SOCCORSO VIA	B6-C8/C.STOR.A1-B2
MAFALDA PRINCIPESSA VIA	C.STOR.D3
MAGELLANO F. VIA	D8-D9/C.STOR.D4-E4
MANZONI VIA	C.STOR.C4
MARANGIULIO CONTRADA	G6
MARCONI G. PIAZZA	D9/C.STOR.C4-D4
MARTINA FRANCA VIA	B9-C8/C.STOR.A4-C4
MASELLI VIA	RIQ.A C2
MASSERIA AMATI STR. COMUNALE	A2-B2
MASSERIA PICCOLA CONTRADA	RIQ.A B1-C1
MAZZINI PIAZZA	C.STOR.D3-D4
MENOTTI C. VIA	C.STOR.D3
MEZZOFANTI VIA	C.STOR.C4
MICCA P. VICO	C.STOR.C4
MILLE VIA DEI	RIQ.A C2-D2
MIRAVALLE VIA	C9/C.STOR.B5-C4

MONGOLFIER VIA	C.STOR.D4-E5
MONTE CONTRADA	C5-G5
MONTE CUTETTO VIA	C2-D2
MONTE LA CROCE VIA	A6-C8/C.STOR.A3-B3
MONTERRONE VIA	D9-D10/C.STOR.D6-E6
MORO A. PIAZZA	D9/C.STOR.D5
MULINI VECCHI VIA	C8/C.STOR.C3-C4
MUNICIPIO PIAZZA	C.STOR.D5
N	
NAVIGATORI PIAZZA DEI	D8-E8/C.STOR.E4
NENNI P. VIA	RIQ.A C2-D2
NOBILE VICO	C.STOR.E2
O	
OBERDAN VIA	C.STOR.D4
OROLOGIO VIA	C.STOR.C4
OSTUNI VIA	D9-E8/C.STOR.E4
P	
PADRE PIO DA PIETRALCINA VIA	E9-F9
PANZA CONTRADA	RIQ.A D1-E2
PANZA VIA	RIQ.A D2-E2
PAOLO F. VIA	C.STOR.C3
PAPINI G. VIA	C8-D8/C.STOR.C3
PASCOLI G. VIA	RIQ.A B3-C3
PEPE G. VIA	C.STOR.C4
PEPPE SOLI DON CONTRADA	G5-G6
PERTINI S. PIAZZA	RIQ.A C2
PETRARCA F. VIA	D9/C.STOR.D5-E5
PIAVE VIA	C8/C.STOR.C3
PICO CONTRADA	E10-G10
PISACANE VIA	C.STOR.B2
PISTONE CONTRADA	A1
POLO M. VIA	C.STOR.D3
POZZO AMENDOLA STRADA	C6-D5
POZZO CANDIDO VIA	C.STOR.D3-E3
POZZO LA LAMA CONTRADA	A7
POZZO LA SERRA VIA	C.STOR.D5
POZZO PALOMBO CONTRADA	A2-C3



PUGLIA VIA	C7/C.STOR.C1
Q	
IV NOVEMBRE VIA	C.STOR.B3
R	
REGINA ELENA VIA	C.STOR.C4
REGINA IMMACOLATA VIA	RIQ.A D3
REGINA MARGHERITA VIA	D8-D9/C.STOR.D4-E4
REMO VICO	C.STOR.C4
RIZZI VIA	C2
ROMA VIA	C8-D8/C.STOR.B3-C3
ROMOLO VICO	C.STOR.C4
ROSSI P. PIAZZA	C.STOR.D4
ROSSI PELLEGRINO VICO	C.STOR.C4-D4
S	
SACRO CUORE PIAZZA	RIQ.A C3
SALANDRA VIA	C.STOR.D4-D5
SAN DONATO CONTRADA	F11-G11
SAN GIOVANNI BOSCO PIAZZA	C.STOR.B3
SAN LEONARDO CONTRADA	F9-G10
SAN LEONARDO STRADA VICINALE	F8-F9
SAN QUIRICO VIA	C8-C9/C.STOR.B4-C4
SANT'ILARIO VIA	RIQ.A C3-D3
SANTA LUCIA VIA	C.STOR.C4-D4
SANTA MARIA DI COSTANTINOPOLI VIA	C.STOR.C4
SANZIO R. VIA	B2-B3
SAURO N. VIA	D8/C.STOR.C3-E3
SCIESA A. VICO	C.STOR.B2
SOLETI VIA	C.STOR.D4
SOLFERINO S. VIA	C.STOR.B3
STAZIONE VIALE	B9-D9/C.STOR.A5-D6
SUPERGA VIA	C.STOR.D4
SUSCA A. VICO	C.STOR.C4
T	
TANZARELLA CONTRADA	D10-D11
TANZARELLA VIA	C9/C.STOR.B5
TARANTINI VIA	C.STOR.C4-D4
TERESA DI CALCUTTA MADRE VIA	F9



TERRABONA CONTRADA	F8
TESORO CONTRADA	RIQ.A A2-B3
TIRUNNO CONTRADA	A3-A4
TORRE BACCHETTA STRADA	D7-E7
TOTI VIA	C.STOR.D4
TRIESTE VIA	D9/C.STOR.D4
TRIPOLI VIA	RIQ.A C3
U	
ULIVI VIA DEGLI	RIQ.A C3-D2
UMBERTO I CORSO	D8-D9/C.STOR.D3-D4
V	
VALLE D'ITRIA VIALE	B9-E10/C.STOR.A4-E6
XXIV MAGGIO VIA	C.STOR.B3-B4
XXV APRILE VIA	C.STOR.B3
VERDE CONTE VIA	C.STOR.C4
VITTORIO EMANUELE III PIAZZA	C.STOR.C4
VITTORIO VENETO VIA	C.STOR.B3
VOLTA A. VIA	C.STOR.D4
Z	
ZACCARIA PIAZZA	C.STOR.C3
ZIZZI A. LARGO	C.STOR.C3