



**GO
LOCAL®**

La tua guida
d'Italia

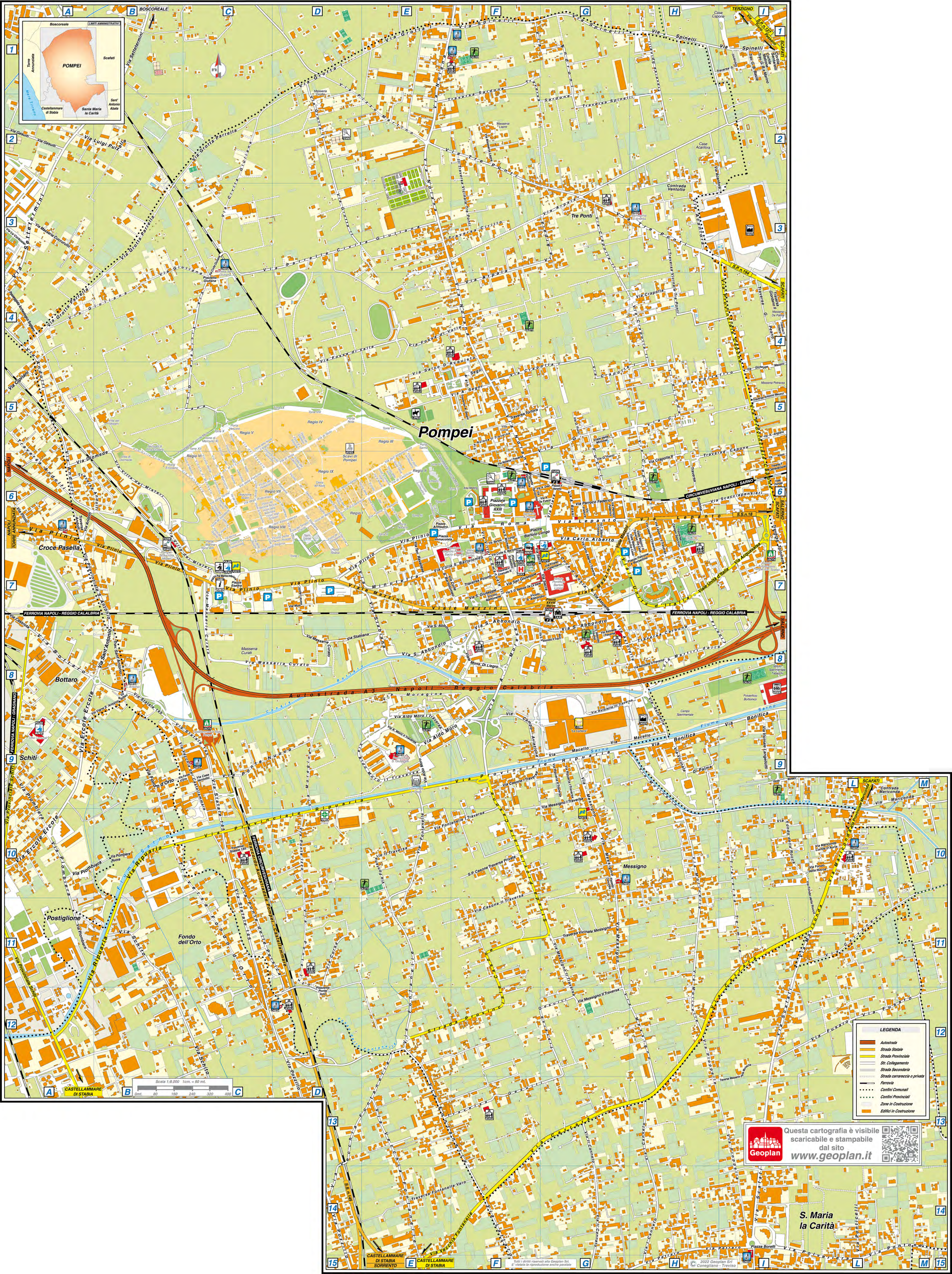
geoplan.it - golocal.guide



QUESTA MAPPA VI È OFFERTA DA **GEOPLAN**

***Tutti i contenuti delle pagine costituenti il presente documento sono Copyright© 2022.
Tutti i diritti riservati.***

I contenuti quali ad esempio, cartografie, testi, grafici icone, sono di esclusiva proprietà di Geoplan s.r.l. e sono protetti dalle leggi italiane ed internazionali sul diritto d'autore. I contenuti delle pagine del presente documento non possono, né totalmente, né in parte, essere copiati, riprodotti, alterati, trasferiti, caricati o pubblicati o distribuiti in qualsiasi modo, duplicati su altri siti web, riviste cartacee e cd-rom, senza la preventiva autorizzazione della Geoplan s.r.l., indipendentemente dalle finalità di lucro, fatta salva la possibilità di immagazzinarli nel proprio computer o di stampare estratti delle pagine del sito Geoplan unicamente per utilizzo personale. L'autorizzazione va chiesta per iscritto, anche via posta elettronica e si ritiene accettata soltanto con un preciso assenso del legale rappresentante di Geoplan s.r.l., sempre per iscritto. Il silenzio non dà luogo ad alcuna autorizzazione. In ogni caso di riproduzione delle cartografie realizzate e di proprietà della Geoplan s.r.l. dovrà essere indicato, sulla parte riprodotta e in maniera evidente la seguente dicitura: "L'autore originale è Geoplan s.r.l. e tutti i diritti sono ad essa riservati". Qualsiasi violazione dei diritti esclusivi spettanti a Geoplan s.r.l. in relazione ai contenuti citati e ogni utilizzo diverso da quello sopra descritto è vietata e verrà sanzionata e perseguita nei termini stabiliti dalla legge sul diritto d'autore. Geoplan s.r.l. agirà inoltre per il risarcimento di tutti i danni subiti.



Pompei

- LEGENDA**
- Autosstrada
 - Strada Statale
 - Strada Provinciale
 - Str. Collegamento
 - Strada Secondaria
 - Strada carrareccia o privata
 - Ferrovia
 - Confini Comunali
 - Confini Provinciali
 - Zone in Costruzione
 - Edifici in Costruzione

Questa cartografia è visibile
scaricabile e stampabile
dal sito
www.geoplan.it



S. Maria
la Carità

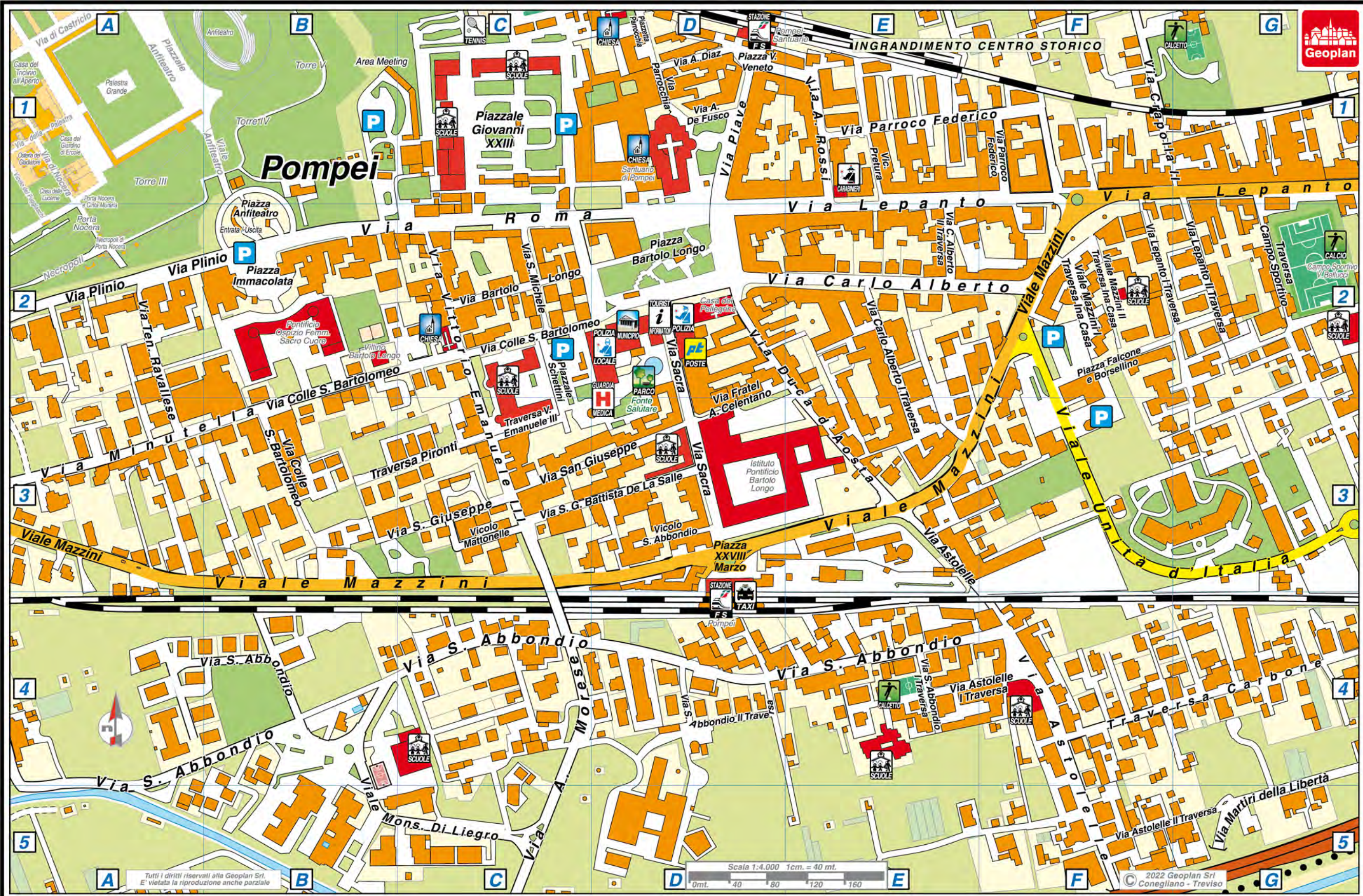
CASTELLAMMARE
DI STABIA
SORRENTO

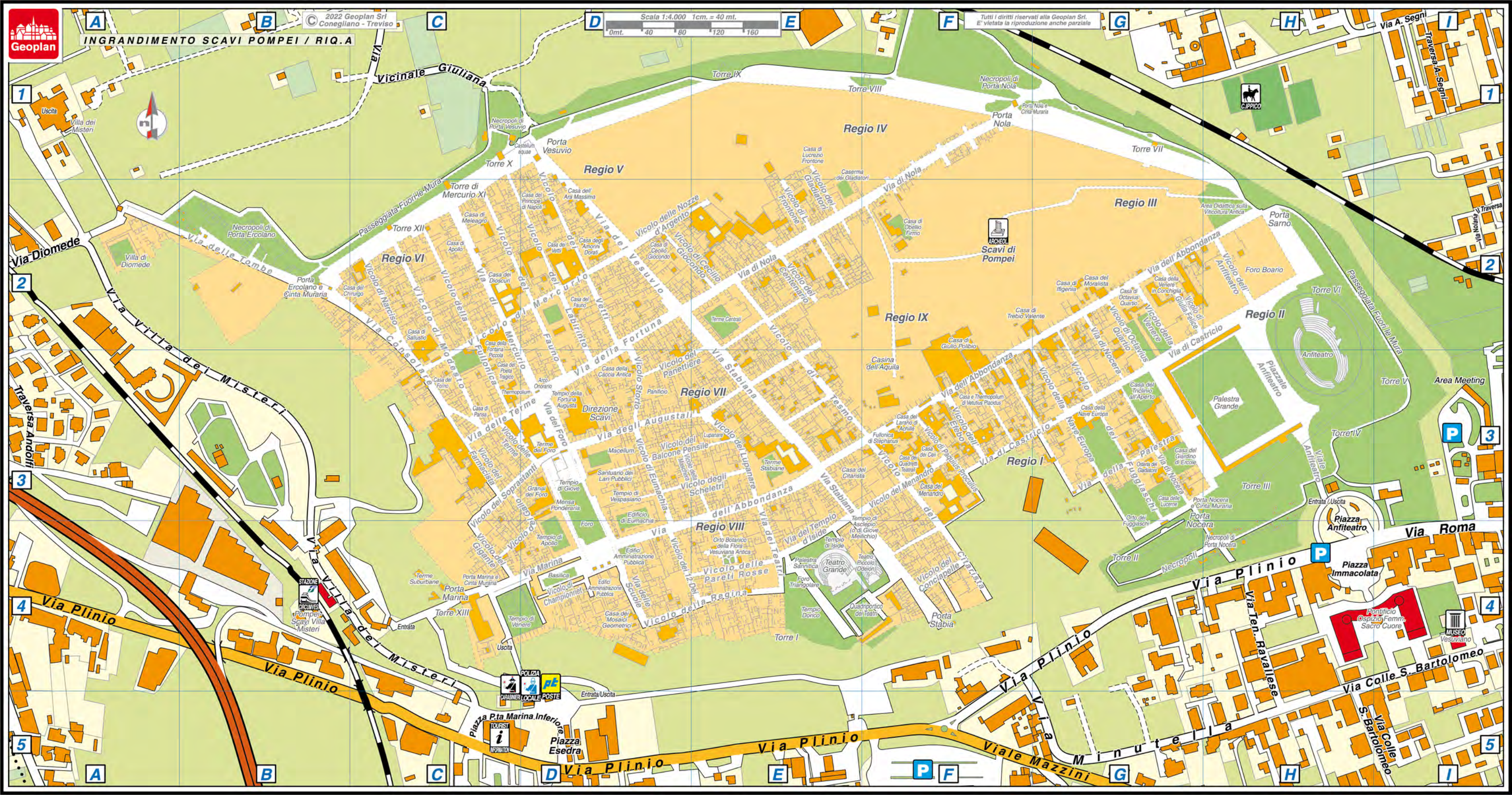
CASTELLAMMARE
DI STABIA

CASTELLAMMARE
DI STABIA

CASTELLAMMARE
DI STABIA

CASTELLAMMARE
DI STABIA





STRADARIO DI POMPEI

A

Abbondanza Via dell' (area scavi)

Acanfora Via

Acquasalsa Via

Andolfi Traversa

Andolfi Via

Androni Via

Anfiteatro Piazza

Anfiteatro P.le (area scavi)

Anfiteatro Viale (area scavi)

Anfiteatro Vicolo dell' (area scavi)

Arpaia Via

Astolelle I Traversa Via

Astolelle II Traversa Via

Astolelle III Traversa Via

Astolelle Via

Augustali Via degli (area scavi)

B

Balcone Pensile Vicolo del (area scavi)

Bottaro Via

C

Calvanese Via

Campo Aviazione Via

Campo Sportivo Traversa

Capone Traversa

Capone Via Provinciale

Carbone Traversa

Carlo Alberto Via

Carlo Alberto I Traversa Via

Carlo Alberto II Traversa Via

Carrara Via

Case Ventotto Via

Casone I Traversa Via

Casone II Traversa Via

Casone Strada Provinciale

Casone Traversa Privata Strada Provinciale

Castricio Via di (area scavi)

Cecilio Giocondo Vicolo di (area scavi)

Celentano Fratel A. Via

Centenario Vicolo del (area scavi)

Championnet Vicolo di (area scavi)

Cirillo Traversa

Citarista Vicolo del (area scavi)

Civita Giuliana Via

Colle S. Bartolomeo Via

Conciapelle Vicolo del (area scavi)

Concordia Piazzetta

Consolare Via (area scavi)

Corsa Via

Crapolla I Via

C6-E5/Riq.A D4-H2

H2-H3

I6-I7

A6-B6/Riq.A A3

A4-A6

F1-G1

E6/C.Stor.B1-B2/Riq.A H3-H4

E6/C.Stor.A1/Riq.A H3

E6/C.Stor.B1/Riq.A H3

E6/Riq.A H2

F4-G3

G7-G8/C.Stor.E4-F4

H8/C.Stor.F5-G5

G8-H8

G7-H9/C.Stor.E3-F5

C6/Riq.A D3

C6-D6/Riq.A D3-E3

B8

L11

F8-F9

H6-H7/C.Stor.G2

H6-I5

I4-I6

H7-H8/C.Stor.F4-G4

G6/C.Stor.D2-F2

G7/C.Stor.E2-E3

G6/C.Stor.E2

F14-I11

C9

F9

F10-F11

E12-F9

F10

D6-E6/C.Stor.A1/Riq.A F3-H2

C5-D6/Riq.A D2-E2

G7/C.Stor.D2-D3

D6/Riq.A E2

C7/Riq.A D4

E3-F3

D6-D7/Riq.A F3-F4

C2-C3

E7-F7/C.Stor.B3-D2/Riq.A H5-I4

D6-D7/Riq.A F4

G10

C6/Riq.A C2-C3

D11

F5-H5

Crapolla II Via	G3-H6/C.Stor.F1-G1
Crapolla Via	H4
D	
D'Acquisto Salvo Via	E5-F4
D'Auria Cortile	L10
De Fusco A. Via	F6-G6/C.Stor.D1
Di Liegro Mons. Viale	F8/C.Stor.B4-C5
Diaz A. Via	F6-G6/C.Stor.D1
Diomede Via	A6-B6/Riq.A A2
12 Dei V.lo dei (area scavi)	C6-C7/Riq.A D4-E4
Duca d'Aosta Via	G7/C.Stor.D2-E3
E	
Efebo V.lo dell' (area scavi)	D6/Riq.A F3
Epitaffio Via	H5-I5
Esedra Piazza	C7/C.Stor.D5
Eumachia Vicolo di (area scavi)	C6/Riq.A D3
F	
Falcone e Borsellino Piazza	G7-H7/C.Stor.F2
Farmacista Vicolo del (area scavi)	C6/Riq.A C3
Fauno V.lo del (area scavi)	C5-C6/Riq.A C2-D3
Federico Parroco Via	G6/C.Stor.E1-F1
Fondo d'Orto Via	B9-C9
Fondo della Rocca Via	I10-L11
Fontanelle I Traversa Via	E10-F10
Fontanelle II Traversa Via	E10
Fontanelle Via	E10-F13
Foro Via del (area scavi)	C6/Riq.A D3
Fortuna Via della (area scavi)	C6/Riq.A D2-D3
Fossa di Valle Via	D4-F4
Frontone L. Vicolo di (area scavi)	D5/Riq.A E2
Fucci G. Via	G5-G6
Fuggiaschi Vicolo dei (area scavi)	E6/C.Stor.A1-A2/Riq.A G3
Fullonica Vicolo della (area scavi)	C6/Riq.A C2-C3
G	
Gallo V.lo del (area scavi)	C6/Riq.A C3-C4
Gesuiti Traversa	E13-G12
Gigante V.lo del (area scavi)	C6/Riq.A C4
Giovanni XXIII Piazzale	F6/C.Stor.C1
Giulia Felice Vicolo di (area scavi)	E6/Riq.A G2
Giuliana Piazzetta	C4
Giuliana Via	A4-C4
Giuliana Via Vicinale	C4-C5/Riq.A C1
Gladiatori Vicolo dei (area scavi)	D5/Riq.A E1-E2
Grotta I Via	D1-D2
Grotta II Via	D2-D3
Grotta Parrella Via	A4-C2
I	
Immacolata Piazza	E6/C.Stor.B2/Riq.A H4-I4
L	
Labirinto Vicolo del (area scavi)	C5-C6/Riq.A D2
Lepanto I Traversa Via	H6-H7/C.Stor.F2-G2

Lepanto II Traversa Via	H6-H7/C.Stor.F2-G2
Lepanto Via	G6-I6/C.Stor.E2-G1
Longo Bartolo Piazza	F6-G6/C.Stor.D2
Longo Bartolo Via	F6-F7/C.Stor.C2
Lupanare Vicolo del (area scavi)	D6/Riq.A E3
M	
Macello Via	G9-H9
Mariconda Via	I11-L10
Marina Via (area scavi)	C6/Riq.A D4
Martiri della Libertà Via	H7-H8/C.Stor.G4-G5
Maschera Vicolo della (area scavi)	C6-D6/Riq.A D3-E3
Masseria Curato Via	C7-D8
Masseria Lapilli Via	D7
Masseria Lepre Via	F2
Mattonelle Vicolo	F7/C.Stor.C3
Mazzini I Trav. Ina Casa V.le	G6-H7/C.Stor.F2
Mazzini II Trav. Ina Casa V.le	H6-H7/C.Stor.F2
Mazzini Viale	D7-G6/C.Stor.A3-F2/Riq.A F5-G5
Menandro Vicolo del (area scavi)	D6/Riq.A F3
Mercurio Via di (area scavi)	C6/Riq.A C2-D3
Mercurio V.lo di (area scavi)	C6/Riq.A C2-D2
Messigno I Traversa Via	G9
Messigno II Traversa Via	G11-G12
Messigno Traversa Vicinale	G11
Messigno Via	G9-H12
Mimose Viale delle	G5
Minutella Via	D7-E7/C.Stor.A3-B3/Riq.A G5-H5
Modesto V.lo di (area scavi)	C6/Riq.A C2-C3
Molinelle Via	H9-H12
Moregine Via	D9-E8
Morese A. Via	F7-F8/C.Stor.C4-C5
Moro Aldo Via	E9-F9
Moro I Traversa Aldo Via	E8-E9
Moro II Traversa Aldo Via	D9-E9
N	
Narciso V.lo di (area scavi)	C6/Riq.A C2
Nave Europa Vicolo della (area scavi)	D6-E6/Riq.A G3
Nocera Via di (area scavi)	E6/C.Stor.A1/Riq.A G2-G3
Nola Via di (area scavi)	D5-D6/Riq.A E2-F1
Nolana I Traversa Via	F6
Nolana II Traversa Via	F5/Riq.A I2
Nolana Via	E2-F6
Nozze d'Argento Vicolo delle (area scavi)	C5/Riq.A D2-E2
O	
Octavius Quartio Vicolo di (area scavi)	E6/Riq.A G2-G3
P	
Palestra Via della (area scavi)	E6/C.Stor.A1/Riq.A G3
Panettiere Vicolo del (area scavi)	C6/Riq.A D3-E3
Paquius Proculus Vicolo di (area scavi)	D6/Riq.A F3
Pareti Rosse Vicolo delle (area scavi)	D6-D7/Riq.A E4
Parrelle Civita Giuliana Via	C3-E3

Parrocchia Piazzetta	F6/C.Stor.D1
Parrocchia Via	F6/C.Stor.D1
Piave Via	G6/C.Stor.D1
Pironti Traversa	F7/C.Stor.B3-C3
Pizzo Martino Via	D1-E2
Plinio Via	A7-E6/C.Stor.A2-B2/Riq.A A4-H4
Ponte delle Persica Via	C10-D11
Ponte Izzo Piazzetta	D12
Ponte Izzo Via	D10-D11
Ponte Nuovo Via	C9-D9
Porta Marina Inferiore P.za	C7/Riq.A C5-D5
Pretura Vicolo	G6/C.Stor.E1
R	
Ravallese Ten. Via	E7/C.Stor.A2-A3/Riq.A H4-H5
Regina Vicolo della (area scavi)	C7-D7/Riq.A D4-E4
Ripuarìa I Traversa Via	G9
Ripuarìa II Traversa Via	G9
Ripuarìa Via Provinciale	C10-G9
Roma Via	F6/C.Stor.B2-C2/Riq.A I4
Rossi A. Via	G6/C.Stor.E1
S	
Sacra Via	F7-G7/C.Stor.D2-D3
San G. Battista De La Salle Via	F7/C.Stor.C3-D3
San Giuseppe Via	F7/C.Stor.B3-D3
San Michele Via	F6-F7/C.Stor.C2
Sant'Abbondio I Trav. Via	G7-G8/C.Stor.E4
Sant'Abbondio II Trav. Via	G8/C.Stor.D4
Sant'Abbondio Via	E8-G7/C.Stor.A5-F4
Sant'Abbondio Vicolo	F7-G7/C.Stor.D3
Sant'Antonio Via Provinciale	A7-B7
Sardone Traversa	E2-F1
Scacciapensieri Via	H6-I6
Scheletri Vicolo degli (area scavi)	C6-D6/Riq.A D3-E3
Schettini Piazzale	F7/C.Stor.C2-C3
Scuole Via delle (area scavi)	C6-C7/Riq.A D4
Segni A. Traversa	F5/Riq.A I1
Segni A. Via	F5/Riq.A I1
Somma Traversa	H6
Soprastanti Vicolo dei (area scavi)	C6/Riq.A C4-D3
Spinelli Traversa	G2-H1
Spinelli Via	F1-G1
Stabiana Via	E7-E8
Stabiana Via (area scavi)	D6/Riq.A E3
Statale 145 Traversa	C10
Statale 145 Via	B8-C11
Storto Vicolo (area scavi)	C6/Riq.A D3
T	
Teatri Via dei (area scavi)	D6/Riq.A E3-E4
Tempio d'Iside Via del (area scavi)	D6/Riq.A E3-E4
Terme Via delle (area scavi)	C6/Riq.A C3-D3
Terme V.lo delle (area scavi)	C6/Riq.A C3-D3

Termine Traversa	I10-I11
Tesmo V.lo di (area scavi)	D6/Riq.A E2-E3
Tombe Via delle (area scavi)	B5-B6/Riq.A B2
Tortora Traversa	F5
Tre Ponti I Traversa Vicinale	H3-H4
Tre Ponti III Trav. Vicinale	F2-F3
Tre Ponti Via	E2-H3
U	
Unità d'Italia Viale	G7-I7/C.Stor.F3-G3
V	
Vecchia per Castellammare Via	B9-C10
Venere Vicolo della (area scavi)	E6/Riq.A G2
XXVIII Marzo Piazza	G7/C.Stor.D3
Vesuvio Via del (area scavi)	C5-C6/Riq.A D2
Vetti Vicolo dei (area scavi)	C5-C6/Riq.A D1-D2
Villa dei Misteri Via	B6-C7/Riq.A A2-C4
Vittorio Emanuele III Trav.	F7/C.Stor.C3
Vittorio Emanuele III Via	F6-F7/C.Stor.C2-C3
Vittorio Veneto Piazza	G6/C.Stor.D1