



**Questa mappa Vi è offerta da Geoplan**

**[www.geoplan.it](http://www.geoplan.it)**

**Geoplan è la filiale italiana della “Städte-Verlag E.v.Wagner & J. Mitterhuber GmbH” di Stoccarda, Azienda multinazionale leader a livello mondiale nel settore cartografico, operante da 60 anni in tutta Europa e negli USA, specializzata nella produzione di piante di città e di carte geografiche di alta qualità in collaborazione con le amministrazioni comunali.**

#### **COPYRIGHT**

Tutti i contenuti delle pagine costituenti il presente documento sono Copyright © 2021. Tutti i diritti riservati.

I contenuti quali ad esempio, cartografie, testi, grafici icone, sono di esclusiva proprietà di Geoplan s.r.l. e sono protetti dalle leggi italiane ed internazionali sul diritto d'autore. I contenuti delle pagine del presente documento non possono, né totalmente, né in parte, essere copiati, riprodotti, alterati, trasferiti, caricati o pubblicati o distribuiti in qualsiasi modo, duplicati su altri siti web, riviste cartacee e cdrom, senza la preventiva autorizzazione della Geoplan s.r.l., indipendentemente dalle finalità di lucro, fatta salva la possibilità di immagazzinarli nel proprio computer o di stampare estratti delle pagine del sito Geoplan unicamente per utilizzo personale.

L'autorizzazione va chiesta per iscritto, anche via posta elettronica e si ritiene accettata soltanto con un preciso assenso del legale rappresentante di Geoplan s.r.l., sempre per iscritto. Il silenzio non dà luogo ad alcuna autorizzazione.

In ogni caso di riproduzione delle cartografie realizzate e di proprietà della Geoplan s.r.l. dovrà essere indicato, sulla parte riprodotta e in maniera evidente la seguente dicitura: "L'autore originale è Geoplan s.r.l. e tutti i diritti sono ad essa riservati."

Qualsiasi violazione dei diritti esclusivi spettanti a Geoplan s.r.l. in relazione ai contenuti citati e ogni utilizzo diverso da quello sopra descritto è vietata e verrà sanzionata e perseguita nei termini stabiliti dalla legge sul diritto d'autore. La Geoplan s.r.l. agirà inoltre per il risarcimento di tutti i danni subiti.





Questa cartografia è visibile  
scaricabile e stampabile  
dal sito  
[www.geoplan.it](http://www.geoplan.it)

**LEGENDA**

- Superstrada
- Strada Statale
- Strada Provinciale
- Str. Collegamento Principale
- Strada Secondaria
- Strada Regionale
- Strada Non Asfaltata
- Pista Ciclabile
- Ferrovia
- Centro Comunità
- Centro Provinciale

**LIMITI AMMINISTRATIVI**

Preconico

Latisana

Bibione

Laguna di Marano

**LIGNANO SABBIAADORO**

A

B


C Stor.



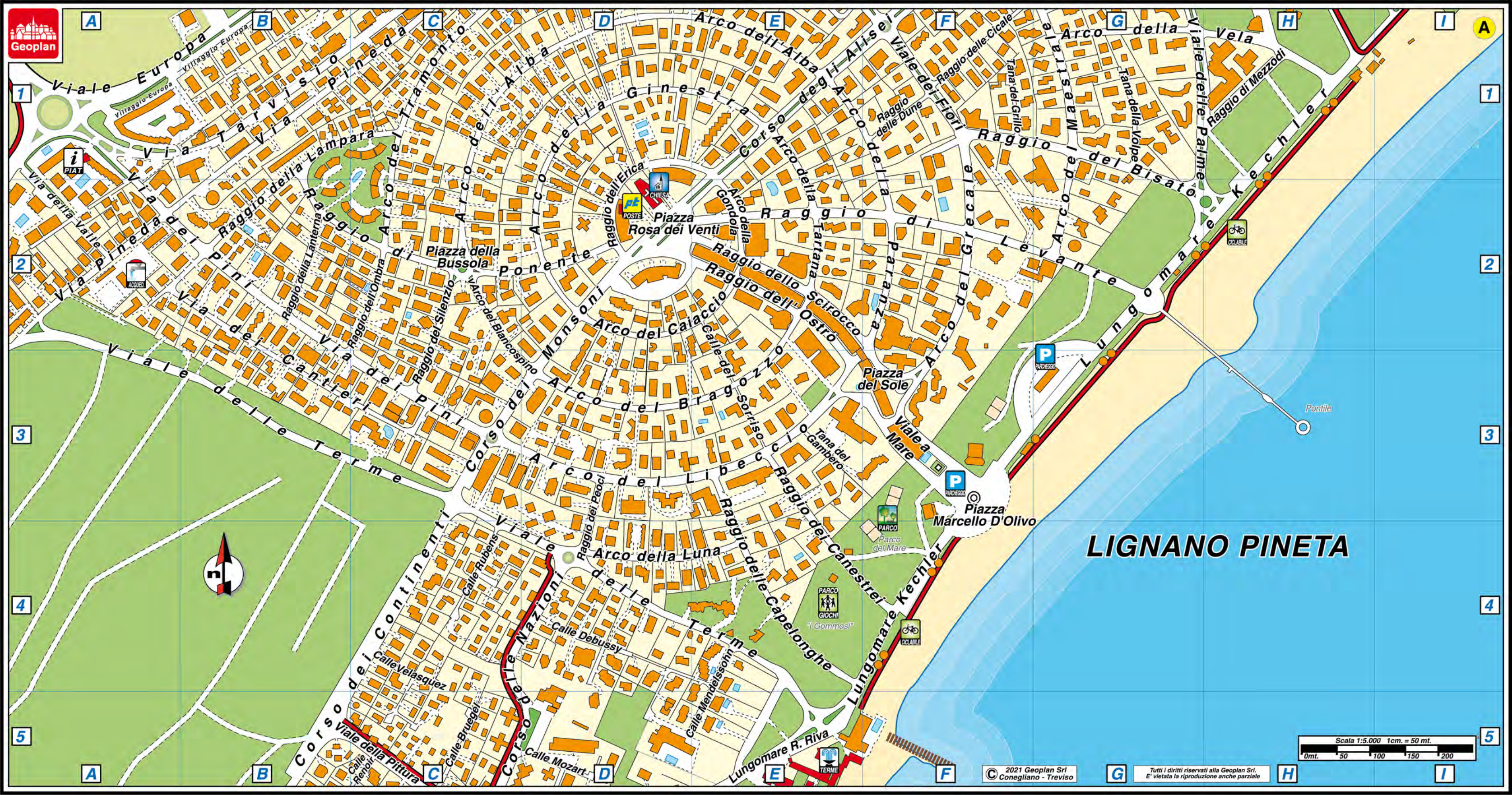


# LIGNANO SABBIADORO

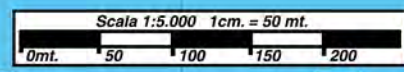
INGRANDIMENTO CENTRO STORICO







# LIGNANO PINETA







## STRADARIO DI LIGNANO SABBIADORO

### A

ABBAZIA PIAZZA  
ACACIE RAGGIO DELLE  
ACQUEDOTTO VIA DELL'  
ADIGE VIA  
ADRIATICA VIA  
ADRIATICO VIALE  
ALBA ARCO DELL'  
ALISEI CORSO DEGLI  
ALLODOLA VIA DELL'  
ALPINA VIA  
ALZAIA VIA  
AMARANTO VIA  
AMPEZZO VIA  
ANNIA VIA  
AQUILEIA VIA  
ARCOBALENO VIA  
ARENILE VIA DELL'  
ARNICA VIA  
ARTI VIALE DELLE  
ARTIGIANI OVEST VIA DEGLI  
ARTIGIANI EST VIA DEGLI  
ASTI VIA

### B

BACH CALLE  
BAVIERA VIA  
BEETHOVEN CALLE  
BELLUNO VIA  
BERGAMO VIA  
BERNINI CALLE  
BEVAZZANA VIA  
BIANCOSPINO ARCO DEL  
BISATO RAGGIO DEL  
BIZET CALLE  
BOLZANO VIA  
BONIFICA VIA DELLA  
BOSCO VIALE DEL  
BRAGOZZO ARCO DEL  
BRESCIA VIA  
BRUEGEL CALLE  
BUSSOLA P.ZA DELLA  
BYRON CALLE

### C

CAIACCIO ARCO DEL  
CANARINO VIA DEL  
CANESTREI RAGGIO DEI  
CANOVA CALLE  
CANTIERI VIA DEI  
CAPELONGHE RAGGIO DELLE  
CAPINERA VIA DELLA

O4/C.STOR.D4-E4  
H7  
O4/C.STOR.D5  
M4-M5  
P4/C.STOR.D3-E5  
F11-G12  
H8-I7/RIQ.A C2-E1  
H8-L6/RIQ.A E1-F1  
I6-L6  
Q2/C.STOR.G1  
C7-G5/E6-F6  
O4/C.STOR.C4-C5  
P3/C.STOR.F3  
O3-Q2/C.STOR.D3-G1  
P4-Q3/C.STOR.F4-G3  
O4/C.STOR.C5-D4  
O4/C.STOR.D5  
P3/C.STOR.F1-F2  
F9-G10/RIQ.B A1-B2  
I5  
I5-L5  
N3-N4/C.STOR.A3-B4

H9-H10  
N4-N5/C.STOR.A5-B6  
H10/RIQ.B B1-C1  
L5  
L4-M4  
G11/RIQ.B B4  
A7-A9  
H8/RIQ.A C2-D3  
I7-L8/RIQ.A F1-G2  
H9  
L5-M5  
C9-D9  
O4-P4/C.STOR.D5-E5  
H8-I8/RIQ.A D3-E2  
L4  
H9/RIQ.A C5  
H8/RIQ.A C2  
G11/RIQ.B A4

H8/RIQ.A D2-E2  
I6  
I8-I9/RIQ.A E3-F4  
H11/RIQ.B B4  
G8/RIQ.A B2-C3  
H8-I9/RIQ.A E3-E4  
I6

CAPODISTRIA VIA	A11-D11
CARINZIA VIA	N4-05/C.STOR.B5-B6
CARNIA VIA	P3-Q3/C.STOR.F2-G3
CARSO VIA	Q3-R2/C.STOR.H1-I1
CASABIANCA VIA	C7-E9
CASTORO TANA DEL	L7
CEDRI VIA DEI	O3/C.STOR.D3
CELESTE VIA	O4/C.STOR.C4-D5
CELLINI CALLE	G11/RIQ.B A4
CENTRALE VIALE	L6-O4/C.STOR.B6-D4
CEZANNE CALLE	G9-G10/RIQ.B A1
CICALE RAGGIO DELLE	I7/RIQ.A F1
CICCONE MARIO VIA	Q2
CIMAROSA VIA	O3/C.STOR.C3
CIVIDALE VIA	P3-Q3/C.STOR.F2-G2
CODROIPO VIA	Q3/C.STOR.G2-G3
COMMERCIO VIALE DEL	H10/RIQ.B B1-C2
CONTINENTI CORSO DEI	F11-H8/RIQ.A B5-C3/RIQ.B A1-A2
CORNEILLE CALLE	G10/RIQ.B A2
CUSTOZA VIA	M4-N3/C.STOR.A3
D	
D'OLIVO M. PIAZZA	I8-I9/RIQ.A F3-F4
DARSENIA VIA	Q3/C.STOR.G2-H1
DE CERVANTES CALLE	G11/RIQ.B A3
DEBUSSY CALLE	H9/RIQ.A D4
DIVISIONE JULIA P.ZA	N3-N4/C.STOR.B3
DONATELLO CALLE	G11/RIQ.B B3
DUNE RAGGIO DELLE	I7/RIQ.A F1
DUNE VIA DELLE	L6-L7
E	
ERICA ARCO DELL'	H8/RIQ.A D1-D2
EUROPA VIALE	E6-O3/C.STOR.A5-D3/RIQ.A A1-B1
EUROPA VIILLAGGIO	G8/RIQ.A A1-B1
F	
FAGIANO VIA DEL	I7-L7
FIDIA CALLE	G11/RIQ.B A3-B3
FIORI VIALE DEI	I7/RIQ.A F1
FONTANA PIAZZA	Q3/C.STOR.G3
FONTI ARCO DELLE	I7
FRIULI VIA	Q3/C.STOR.G2-H3
G	
GAMBERO TANA DEL	I8/RIQ.A E3
GARDA VIA	M4-M5
GARIBALDI VIA	I6-I7
GAUGUIN CALLE	G10/RIQ.B A1-B1
GEMONA DEL FRIULI VIA	N4/C.STOR.B5
GENZIANA VIA	P2-Q3/C.STOR.F1-G2
GERANI VIA DEI	P2-Q2/C.STOR.F1-G1
GIARDINI VIA	L6-L7
GINESTRA ARCO DELLA	H7-H8/RIQ.A D2-E1
GIOCHI VIA DEI	O3-P3/C.STOR.D3-E3

GIOVE RAGGIO DI	I6-I7
GIRASOLE VIA DEL	Q2-Q3/C.STOR.G1-H2
GLADIOLI VIA DEI	P3-Q3/C.STOR.F1-G1
GOETHE CALLE	G11
GORTANI VIA	B9
GOITO VIA	N3-N4/C.STOR.A3
GOLF VIA DEL	F8
GONDOLA ARCO DELLA	H8-I8/RIQ.A E2
GORGA P. PIAZZA	H7
GORIZIA VIALE	Q3/C.STOR.G2-G3
GRECALE ARCO DEL	I7-I8/RIQ.A F1-F3
GREGOROTTI A. VIA	R2
GREGOROTTI P.A. PIAZZALE	R2
GRILLO TANA DEL	I7/RIQ.A F1
I	
INDUSTRIA VIALE DELL'	G10-H11/RIQ.B A2-C3
ISOLA DI PUNTOFARO	Q1-Q2
ISONZO VIA	Q3/C.STOR.H1
ISTRIA VIA	R2/C.STOR.I1
ITALIA VIALE	Q2-Q3/C.STOR.G1-H2
J	
JULIA VIA	N5
K	
KECHLER A. LUNGOMARE	I9-L7/RIQ.A E4-H1
KENNEDY F.LLI VIA	A7
L	
LAGUNARE VIA	Q2-Q3/C.STOR.G1
LAMPARA RAGGIO DELLA	G7-G8/RIQ.A B2-C1
LANTERNA RAGGIO DELLA	G8/RIQ.A B2
LARICI VIA DEI	P3/C.STOR.E3
LATISANA VIA	N4-Q3/C.STOR.A5-H1
LAVAREDO VIA	Q2/C.STOR.H1
LEONARDO CALLE	G11/RIQ.B B4
LETTERATURA VIALE DELLA	G11/RIQ.B A3
LEVANTE RAGGIO DI	I8-L8/RIQ.A E2-G2
LIBECCIO ARCO DEL	H8-I8/RIQ.A C3-E3
LILIENFELD VIA	O4-O5/C.STOR.D5-D6
LILLA VIA	O4/C.STOR.D4-D5
LITORANEA VIA	A9
LIVENZA VIA	L5-M5
LOVATO VIA	I4-I5
LUNA ARCO DELLA	H9/RIQ.A D4-E4
M	
MAESTRALE ARCO DEL	I7-I8/RIQ.A G1-G2
MAGENTA VIA	C8-C9
MANIAGO VIA	N4/C.STOR.A4-A5
MARANO VICOLO	Q3/C.STOR.G3-H2
MARE VIALE A	I8/RIQ.A F3
MARIN LUNGOMARE	Q3-R2/C.STOR.H2-I1
MARINA VIA	P3-P4/C.STOR.E3-F4
MARTE RAGGIO DI	L6



MEDUNA VIA	P4/C.STOR.E3-E4
MENDELSSOHN CALLE	H9/RIQ.A D5-E4
MENTANA VIA	N3-N4/C.STOR.A3-A4
MERANO VIA	M4
MERCATO VIA	M4-N4/C.STOR.A5
MEZZASACCA VIA	M4-M5
MEZZODI RAGGIO DI	L7/RIQ.A H1
MICHELANGELO CALLE	G11-G12
MILLEFIORI VIA	O4-O5/C.STOR.C5-D6
MILLET CALLE	G10-H10/RIQ.B B1
MIMOSA VILLAGGIO	L4-M4
MIRAMARE VIA	O4-P4/C.STOR.D4-E5
MODOTTI VIA	B9
MOLIERE CALLE	G10/RIQ.B A1-A2
MONSONI CORSO DEI	H8/RIQ.A C3-D2
MONTE ADAMELLO VIA	Q2-R1
MONTE CANIN VIA	R2
MONTE CRISTALLO VIA	Q2/C.STOR.H1
MONTE GRAPPA VIA	Q2
MONTE NERO VIA	R2
MONTE ORTIGARA VIA	Q2
MONTE PASUBIO VIA	Q2
MONTE SABOTINO VIA	Q2/C.STOR.H1
MONTE SAN GABRIELE VIA	Q2/C.STOR.H1
MONTE SANTO VIA	Q2/C.STOR.H1
MONTEBELLO VIA	M4-N4/C.STOR.A4
MORO ALDO VIA	N4/C.STOR.B5-C5
MOZART CALLE	H9/RIQ.A D5
MUSICA VIALE DELLA	H10/RIQ.B D1-C1
N	
NAZIONI CORSO DELLE	G12-H9/RIQ.A C5-D4/RIQ.B A4-B1
NERVESA VIA	Q3/C.STOR.G3
NOVARA VIA	B8-B9
O	
OLEANDRI VIA DEGLI	P2-Q2/C.STOR.G1
OMBRA RAGGIO DELL'	G8/RIQ.A B3-C2
OSTRO RAGGIO DELL'	H8-I8/RIQ.A E2-E3
P	
PADANA VIA	O4-P4/C.STOR.D4-E4
PADOVA VIA	L5-M4
PALESTRO VIA	M4-N4/C.STOR.A3-A4
PALME VIALE DELLE	I6-L8/RIQ.A G1-G2
PALUZZA VIA	Q2-R2/C.STOR.H1-I1
PANTANEL STRADA DEL	G4-I5
PARANZA ARCO DELLA	I7-I8/RIQ.A E1-F2
PASTRENGO VIA	N4/C.STOR.A3-A4
PEOCI RAGGIO DEI	H8-H9/RIQ.A D3-D4
PIAVE VIA	M4-M5
PINEDA VIA	F8-H7/RIQ.A A2-C1
PINI VIA DEI	G8-H8/RIQ.A A1-C3
PIOPPI VIALE DEI	P3/C.STOR.E2-E3



PITTURA VIALE DELLA  
PLATANI VIALE DEI  
PO VIA  
POLA VIA  
PONENTE RAGGIO DI  
PONTEBBA VIA  
PORDENONE VIA  
PORPETTO VIALE  
POZZUOLO DEL FRIULI VIA  
PRASSITELE CALLE  
I MAGGIO P.ZA  
PRIMULE VIA DELLE  
PUSTERIA VIA  
Q  
QUERCIA VIA DELLA  
R  
RACINE CALLE  
RANUNCOLO VIA  
REMBRANDT CALLE  
RENOIR CALLE  
RIVA R. LUNGOMARE  
RIVIGNANO VIA  
RODIN CALLE  
RODODENDRO VIA  
ROSA DEI VENTI PIAZZA  
ROSATA VIA  
ROSSINI VIA  
ROVIGO VIA  
RUBENS CALLE  
S  
SABBIADORO VIA  
SACILE VIA  
SALICI VIA DEI  
SAN DANIELE DEL FRIULI VIA  
SAN GIOVANNI BOSCO PARCO  
SAN GIULIANO VIA  
SAN MARTINO VIA  
SAPPADA VIA  
SASSOLUNGO VIA  
SCERBANENCO G. VIA  
SCHILLER CALLE  
SCHUBERT CALLE  
SCHUMANN CALLE  
SCIROCCO RAGGIO DELLO  
SCULTURA VIALE DELLA  
SHAKESPEARE CALLE  
SILENZIO RAGGIO DEL  
SOLE PIAZZA DEL  
SOLFERINO VIA  
SORRISO CALLE DEL  
SPILIMBERGO VIA

G9-H9/RIQ.A B5-C5  
O3-Q3/C.STOR.D3-G2  
M4-M5  
R2/C.STOR.I1  
G8-H8/RIQ.A B1-D2  
P3-Q3/C.STOR.G2  
Q3/C.STOR.G2-H2  
O4/C.STOR.C3-C4  
O3-O4/C.STOR.C3-D4  
G10/RIQ.B B2  
L5  
P3/C.STOR.F1-F2  
Q2  
  
O3-O4/C.STOR.D3-D4  
  
G10-G11/RIQ.B A3  
P2  
H9-H10  
G9/RIQ.A C5  
G12-I9/RIQ.A E5/RIQ.B B4-C1  
P3-P4/C.STOR.E3-F4  
H11/RIQ.B B3  
Q2/C.STOR.G1  
H8/RIQ.A D2  
O4/C.STOR.C5  
O3/C.STOR.C2-C3  
M4  
H9/RIQ.A C4  
  
N5/C.STOR.A5-A6  
N4/C.STOR.A5  
O3/C.STOR.D3  
N4/C.STOR.A5-B5  
P3-P4/C.STOR.F3-F4  
H5-H6  
B8-C8  
N4/C.STOR.A5-B4  
Q2/C.STOR.H1  
B9-D9  
G11  
H10/RIQ.B C1  
H10/RIQ.B C1-C2  
H8-I8/RIQ.A E2-F2  
G11-H11/RIQ.B A3-B4  
G11  
H8/RIQ.A C2-C3  
I8/RIQ.A E3-F3  
B9-C8  
H8-I8/RIQ.A E2-E3  
N4/C.STOR.A4-B5



STADIO VIA DELLO	O3/C.STOR.C2-D3
STELLA VIA	N4-N5/C.STOR.B5-B6
STIRIA VIA	O5/C.STOR.B6-C6
T	
TAGLIAMENTO VIALE	F8-F11
TARCENTO VIA	P3/C.STOR.F2
TARTANA ARCO DELLA	I7-I8/RIQ.A E1-E2
TARVISIO VIA	G7-M5/RIQ.A A1-C1
TARVISIO VILLAGGIO	I6
TASSO TANA DEL	I7-L7
TERME VIALE DELLE	G8-I9/RIQ.A A2-E5
TIGLI VIA DEI	O3-P3/C.STOR.D3-E2
TIMAVO VIA	Q3-R2/C.STOR.H2-I1
TIROLO VIA	N5
TIRRENIA VIA	O4/C.STOR.D4-D5
TOFANE VIA	Q2
TOLMEZZO VIA	P3-Q3/C.STOR.F3-G3
TORTORA VIA DELLA	L7
TRAMONTO ARCO DEL	G8-I7/RIQ.A C1-C2
TRENTO VIA LUNGOLAGUNA	M3-P2/C.STOR.A3-F1
TREPPONIA VIA	N4/C.STOR.A4-B5
TREVISIO VIA	P3-P4/C.STOR.E4-F3
TRICESIMO VIA	Q3/C.STOR.G2
TRIDENTINA VIA	N4/C.STOR.B4-B5
TRIESTE LUNGOMARE	N5-Q3/C.STOR.D6-H2
U	
UDINE VIA	Q3/C.STOR.G2-H2
UNICEF PIAZZA	I8
URSELLA GINO PIAZZA	O4/C.STOR.C4-C5
USIGNOLO VIA DELL'	I6
V	
VALLE VIA DELLA	F8-G8/RIQ.A A1-A2
VELA ARCO DELLA	L7/RIQ.A G1-H1
VELASQUEZ CALLE	G9-H9/RIQ.A C4
VENERE RAGGIO DI	L7
VENEZIA VIALE	O4-P3/C.STOR.E4-F3
XXV APRILE VIA	I6-I7
VERDI VIA	O3-O4/C.STOR.C3-C4
VERONA VIALE	P3/C.STOR.E2-F3
VICENZA VIA	P4/C.STOR.E5-F4
VIGNA VIA DELLA	F7-G6
VILLAFRANCA VIA	B9
VITTORIO VENETO VIA	Q2-R2
VOLPE TANA DELLA	L7/RIQ.A G1
W	
WAGNER CALLE	H10/RIQ.B C1