



Questa mappa Vi è offerta da Geoplan

www.geoplan.it

Geoplan è la filiale italiana della “Städte-Verlag E.v.Wagner & J. Mitterhuber GmbH” di Stoccarda, Azienda multinazionale leader a livello mondiale nel settore cartografico, operante da 60 anni in tutta Europa e negli USA, specializzata nella produzione di piante di città e di carte geografiche di alta qualità in collaborazione con le amministrazioni comunali.

COPYRIGHT

Tutti i contenuti delle pagine costituenti il presente documento sono Copyright © 2020. Tutti i diritti riservati.

I contenuti quali ad esempio, cartografie, testi, grafici icone, sono di esclusiva proprietà di Geoplan s.r.l. e sono protetti dalle leggi italiane ed internazionali sul diritto d'autore. I contenuti delle pagine del presente documento non possono, né totalmente, né in parte, essere copiati, riprodotti, alterati, trasferiti, caricati o pubblicati o distribuiti in qualsiasi modo, duplicati su altri siti web, riviste cartacee e cdrom, senza la preventiva autorizzazione della Geoplan s.r.l., indipendentemente dalle finalità di lucro, fatta salva la possibilità di immagazzinarli nel proprio computer o di stampare estratti delle pagine del sito Geoplan unicamente per utilizzo personale.

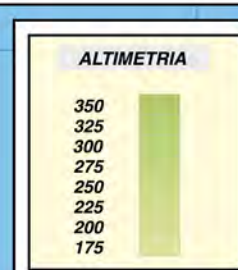
L'autorizzazione va chiesta per iscritto, anche via posta elettronica e si ritiene accettata soltanto con un preciso assenso del legale rappresentante di Geoplan s.r.l., sempre per iscritto. Il silenzio non dà luogo ad alcuna autorizzazione.

In ogni caso di riproduzione delle cartografie realizzate e di proprietà della Geoplan s.r.l. dovrà essere indicato, sulla parte riprodotta e in maniera evidente la seguente dicitura: "L'autore originale è Geoplan s.r.l. e tutti i diritti sono ad essa riservati."

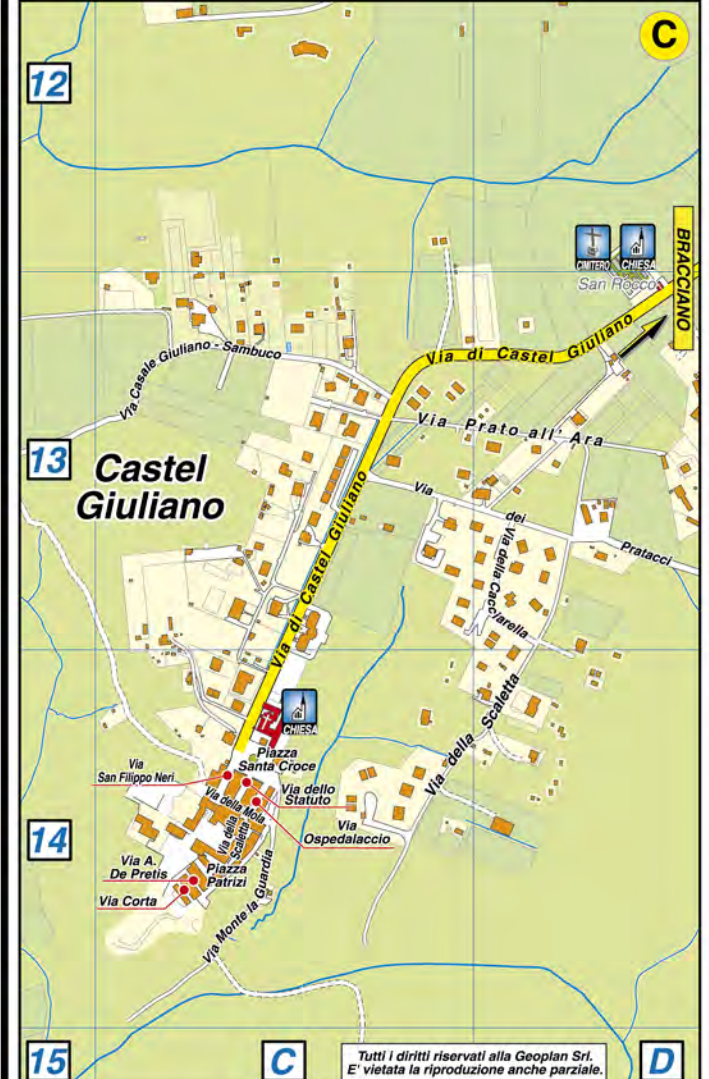
Qualsiasi violazione dei diritti esclusivi spettanti a Geoplan s.r.l. in relazione ai contenuti citati e ogni utilizzo diverso da quello sopra descritto è vietata e verrà sanzionata e perseguita nei termini stabiliti dalla legge sul diritto d'autore. La Geoplan s.r.l. agirà inoltre per il risarcimento di tutti i danni subiti.



Scale 1:10,000 1cm = 100 mt.



- LEGENDA**
- Strada Statale
 - Strada Provinciale
 - Strada principale
 - Strada secondaria
 - Strada a viabilità limitata
 - Strada non asfaltata
 - Ferrovia
 - Confini Comunali





TREVIGNANO ROMANO



Scala 1:5.000 1cm. = 50 mt.
0mt. 50 100 150 200

Tutti i diritti riservati alla Geoplan Srl.
E' vietata la riproduzione anche parziale.

© 2020 Geoplan Srl
Conegliano - Treviso




A

C 2020 Geoplan Srl
Conegliano - Treviso

B

C



D

E

B



1

2

3

1

2

3

E

ANGUILLARA SABAZIA

Lago di Bracciano



Mad. delle Grazie



MATERNA

ELEM.



CHIESA



CHIESA



MUNICIPIO



MUSEO



CHIESA

S. Francesco

MATERNA



POSTE



BIBLIOTECA



CIMITERO



CHIESA

Via della Mola Vecchia



CHIESA

Via Angelo Custode

Tutti i diritti riservati alla Geoplan Srl.
E' vietata la riproduzione anche parziale



STRADARIO DI BRACCIANO

A

ABUCET VIA DELL'

ACERI VIA DEGLI

ACQUARELLA STRADA VIC.

ADIGE LARGO

ALIGHIERI DANTE PIAZZA

ALTARE DEL LUPO VIA

ANSUINI GUARDATI VIA

ARANCI VIA DEGLI

ARAZZARIA VIA DELLA

ARGENTI VIA

ARMELLINI VIA

ARNO VIA

B

BAGLIONE STRADA COM.

BAGLIONE TRAVERSA DEL

BAGNI STRADA VIC. DEI

BALDUCCIO VIA

BASSANO DI SUTRI STRADA COMUNALE

BATTISTELLA VIA DI

BATTISTI C. LARGO

BETULLE VIA DELLE

BIANCHINI LARGO

BOMBIERI VIA

BONIFICA N.93 STRADA DI

BORSELLINO TRAVERSA

BORSELLINO P. VIA

BRACCIANESE CLAUDIA VIA

BRACCIANO-ANGUILLARA SABAZIA STRADA COM.

BRACCIANO-OLMATA STRADA COMUNALE

BRENTA VIA

BRESCIANI VIA

C

CACCIARELLA VIA DELLA

CAMPANILE VIA DEL

CAMPO DELLA FIERA VIA

CANNONE STR. VIC. DEL

CANTAGALLO STR. VIC. DI

CANTINE VICOLO DELLE

CAPPUCCINI STR. VIC. DEI

CASTAGNI PIAZZA DEI

CASTEL GIULIANO VIA DI

CASTEL GIULIANO-SAMBUCO VIA

CATENA STR. COM. DELLA

CATTANEO C. VIA

CATTEDRALE L.GO DELLA

H11-I11

C7-D8

I2-L3

C.STOR.B3

F8/C.STOR.D1-D2

E11-G11

E7-E8/C.STOR.A1

F5

C.STOR.D1-E1

G5-H6

C.STOR.C2

C.STOR.B3

B12-C12/D12-F13

D13-E12

H2-H3

G6

I1-L3

C6-D6

F8/C.STOR.D2

C8-D8

F7/C.STOR.D1

E7-F8/C.STOR.B1-C2

M13-M15

D8-D9

D8-D9

D7-E8/C.STOR.A2-A3

N13-O14

A1-A2

C.STOR.B3

F8/C.STOR.D2

D13

C.STOR.E1

D8

N14-N15

C4-D4

C.STOR.D1

D8-E9/C.STOR.A4-B5

C8

B11-C9/C14-D12

C13-C14

E6-F7

G8/C.STOR.E2

C.STOR.D1-E1

CAVA STR. VIC. DELLA	E9-F10
CAVOUR C. VIA	F7/C.STOR.C1
CESOLINI DON A. PIAZZA	E7/C.STOR.A1
CIMITERO VIA DEL	E7/C.STOR.C1-C2
CINQUILLA VIA DI	D9
CIRCUMLACUALE VIA	F4-O12/C.STOR.F1-I4
CISTERNA STRADA COMUNALE DELLA	C5-F6
CISTERNA VIA DELLA	E6-F6
CLAUDIA VIA	F8-H11/C.STOR.D2-E3
COLLE DEL LAGO VIA	H9
COLLE LAURETANO VIA	F9-G8/C.STOR.E5
COLLEGIATA VIA	C.STOR.D1
CONCHETTA STRADA VICINALE DELLA	H15-I-13
CONDOTTI STR. VIC. DEI	F14-G12
CORTA VIA	C14
COTOGNOLA VIA DI	F8/C.STOR.B3-C3
CUPETTA DEL MATTATOIO VIA	G8-G9/C.STOR.D2-E3
CUPETTA DELLE CARTIERE VIA	D7-E7/C.STOR.A1-A2
D	
D'ACQUISTO S. VIA	E7-E8/C.STOR.A1-B2
D'ANNUNZIO G. VIA	G7-G8/C.STOR.D1-D2
DATTERO STR. VIC. DEL	L13-L15
DE GASPERI ALCIDE VIA	I11
DE PRETIS VIA	C14
DOMENICI VIA	F7-F8/C.STOR.B1-C2
DUE MIGLIA STRADA VICINALE DELLE	F13-G15
E	
ESTE VIA	C.STOR.D3
F	
FAGGI VIA DEI	C8
FARICELLI Q. VIA	M14
FAUSTI A. VIA	F7-F8/C.STOR.D1-D2
FERRARI E. VIA	G10
FERRIERA VIA DELLA	F7/C.STOR.D1-D2
FIORAVANTI VIA DI	C.STOR.D1-D2
FLAVIA VIA	F8-G9/C.STOR.D3
FORMAGGI PIAZZALE	F8/C.STOR.B2
FORMESANO M. VIA	H13
FORNACCIO VIA DEL	F7/C.STOR.C1-D1
FOSSATO VIA DEL	C.STOR.D1-E1
FRÀ GIOVANNI STR. VIC. DI	I12-I15
G	
GARIBALDI G. VIA	F8/C.STOR.C2-D2
GIARDINI VIA DEI	F7/C.STOR.C2-D2
GINESTRE VIA DELLE	C6-C7
GIULIO CESARE VIA	G8/C.STOR.D2-E2
GNOCCHI DON VIA	F8/C.STOR.C2

GRAN SASSO VIA	M13-N14
GRILLO VIA DEL	E7/C.STOR.A2-B1
GROTTE VIA DELLE	G8/C.STOR.D2-E2
GUBBIO VIA	F9-G8/C.STOR.E5
I	
ISONZO VIA	E8/C.STOR.A3-B2
ITALIA LARGO	F7/C.STOR.C1-D1
L	
LA MERLA-BOCCALUPO STRADA VICINALE	A2-A3
LAGO VIA DEL	F7-G6/C.STOR.D1-E1
LATINI E. VIA	C.STOR.C1
LAURI VIA DEI	H8-I8/C.STOR.G3-I3
LAVATOIO STR. COM. DEL	B4-C4
LECCI VIA DEI	C7-D8
LOBBRA STR. VIC. DELLA	L12-M10
LONDRA VIA	M1-M2
M	
MACCHIA VIA DELLA	H11-H15
MAGNOLIE PIAZZA DELLE	D8
MAGNOLIE VIA DELLE	D8-D9
MAIELLA VIA	N13-N14
MANNUNZIO VIA	C.STOR.C1
MARCHI VIA	E8-F8/C.STOR.B2
MARINAI D'ITALIA PIAZZA	E7-E8/C.STOR.A1-B2
MARTIRI DI BELFIORE VIA	G8-G9/C.STOR.D3
MAZZASETTE STR. VIC.	D7-D8
MAZZINI G. PIAZZA	G7/C.STOR.D1
MELO VIA DEL	D12-E11
MICCIARO STR. COM. DEL	B2-C3
MOLA VIA DELLA	C14
MOLARE STR. VIC. DELLE	E12-G12
MONTANINO G. VIA	G11-G12
MONTE AMIATA VIA	M13-M14
MONTE LA GUARDIA VIA	C14
MONTEBELLO STR. VIC.	B6-C6
MONTEFIORI VIA	G12-H12
MONTEFRANCO STRADA COMUNALE DI	G12-H13
MORETTO VIA DEL	C.STOR.F2
MORETTO VICOLO DEL	C.STOR.E1
N	
NEGRETTI S. VIA	F8/C.STOR.D2-D3
NOBILE UMBERTO VIA	M14-N14
O	
OBERDAN VIA	C.STOR.D2
ODESCALCHI VIALE	F7-F8/C.STOR.C1-C2
OLMATA TRE CANCELLI VIA	B2-D7
OLMI PIAZZA	G7/C.STOR.E1

OLMI VIA	C.STOR.E1
OLMI VICOLO	C.STOR.E1
OMO MORTO STRADA COMUNALE DELL'	D10-E13
ONTANI VIA DEGLI	D8
ORTI VIA DEGLI	F6-G5
OSPEDALACCIO VIA	C14
OSPEDALE LARGO DELL'	G8/C.STOR.D2
OSSERVATORIO VIA DELL'	N13
P	
PADELLA PIAZZA	C.STOR.E1
PADELLA VIA PIAZZA	C.STOR.E1
PALAZZI G. VIA	G7-G8/C.STOR.D1-D2
PALME VIA DELLE	C8-C9
PANTANELLE STRADA VICINALE DELLE	L14-N14
PANTANI VIA DEI	F2-F3
PASQUALETTI VIA DEI	F8/C.STOR.C3-D3
PATRIZI PIAZZA	C14
PEDACCHIOLA VIA	C.STOR.C1
PEPE STR. COM. DEL	L12-L14
PERO STR. COM. DEL	E9-E10
PERTINI S. VIA	C8-C9
PERUGINI A. VIA	C9-E8
PESCINO VIA DI	C.STOR.E1
PIANELLO STR. COM. DEL	B3-C4
PIAVE VIA	E8/C.STOR.A2-B2
PIOPPI VIA DEI	C8
PISCIARELLI STR. COM.	C5-E7/C.STOR.A1-C2
PISCIARELLI STR. VIC.	C4-C5
PIZZUTTI VIA	F7-F8/C.STOR.B1-C1
PO VIA	E8-F8/C.STOR.B2
POGGIO STR. COM. DEL	B3-C3
POGGIO STR. VIC. DEL	B3-C3
POGGIO MOLARE VIA	E11-E12
POLLASTRINI VIA	C.STOR.C1-C2
POLVERIERA STRADA VICINALE DELLA	F9-F10
PONTE MEDIEVALE VIA DEL	C.STOR.D1
PONTE VECCHIO VIA	F5-F6
PORTICCIOLO VIA	H7/C.STOR.H1
POZZO BIANCO LARGO DEL	C.STOR.E1
POZZO BIANCO VIA DEL	C.STOR.E1
PRATACCI STR. VIC. DEI	C14-D13
PRATACCI TRAVERSA DEI	D13
PRATACCI VIA DEI	C13-D13
PRATERINA VIA DELLA	F7/C.STOR.D1
PRATO ALL'ARA VIA	C13-D13
PRATO GALLO STR. COM.	C6-C7
PRATO GIARDINO STRADA VICINALE DI	E7-F7/C.STOR.C1-C2

PRATO GIARDINO VIA	E8-F7/C.STOR.B1-B2
PRATO GRANDE VIA	I4-L4
PRATO IGLIOLO STRADA COMUNALE DI	H13-N14
PRATO LUNGO VIA	I3-L3
PRATOLUNGO STR. VIC.	L3-L4
PRATOTERRA PIAZZA DEL	F8/C.STOR.C3
PRATOTERRA VIA DEL	F8/C.STOR.C2-D2
PRATOTERRA VICOLO DEL	C.STOR.D2
I MAGGIO PIAZZA	C.STOR.D1
PRINCIPE DI NAPOLI VIA	E8-F7/C.STOR.A3-D1
Q	
QUADRI VIA DEI	G8-H7/C.STOR.E2-E3
QUARTO DEL LAGO TRAV.	H9-I9/
QUARTO DEL LAGO VIA	G10-I9/C.STOR.H6-I5
IV NOVEMBRE P.ZA	F7/C.STOR.D1
QUERCE LARGO DELLE	C8
R	
RAGNINI G. VIA	G12-H12
REGINA D'ITALIA VIA	F8/C.STOR.C2
RIMESSA DELL'ARA STRADA VICINALE	L2
RIPOSO VIA DEL	F7-G7/C.STOR.D1-E1
ROMA PIAZZA	F8-G8/C.STOR.D2
ROSE VIA DELLE	C6-C7
ROTONDA VIA	C.STOR.D1-E1
RUGGERI VIA	E8/C.STOR.A2-B2
S	
SACILE VIA	C.STOR.D3
SAFFI A. VIA	F8/C.STOR.C2
SALA A. VIA	C.STOR.C1-C2
SAN CELSO STR. COM.	H10-L10
SAN CLEMENTE VIA	C.STOR.E1
SAN FILIPPO NERI VIA	C14
SAN FRANCESCO D'ASSISI VIA	C.STOR.C1
SAN GIUSEPPE VIA	G12-H12
SAN LIBERATO STR. COM.	E2-F3
SAN LORENZO PIAZZA	C4
SAN ZOPPO STR. VIC.	C12-D10
SANT'ANTONIO VIA	G8/C.STOR.D2-E2
SANTA CROCE PIAZZA	C14
SANTA LUCIA VIA	E8-H11/C.STOR.B5-C6
SANTISSIMO SALVATORE	D8-E8/C.STOR.A4-A5
SASSONE VIA DEL	H10-I10
SCALETТА VIA DELLA	C14
SCALETТА DEL PESCI NO VIA	C.STOR.E1
SCALINATA DI SAN CLEMENTE VIA DELLA	C.STOR.E1
SELCIATELLA STRADA VICINALE DELLA	I11-N13
SELCIATELLA TRAV. DI VIA DELLA	I12-L10

SELCIATELLA V.LO DELLA	L11
SENTINELLA PIAZZALE DELLA (BELVEDERE)	G7/C.STOR.E1
SENTINELLA VIA DELLA	G7-H7/C.STOR.E1-F1
SILLA VIA	C.STOR.D1
SOTTO ROCCA VIA	G7-H7/C.STOR.E1-G2
SPALLETTONI STRADA VICINALE DEGLI	M1-M3
SPESCINA VIA DELLA	D5
SPOSETTA NUOVA VIA	F5
SPOSETTA VECCHIA VIA	F5
STATI C. VIA	F7/C.STOR.C1
STATUTO VIA DELLO	C14
STAZIONE PIAZZA DELLA	F7/C.STOR.C1
T	
TAMBURRI GIROLAMO VIA	C.STOR.D1-E1
TARO VIA	E8-F8/C.STOR.B2-B3
TERMINELLO VIA	N13
TEVERE VIA	E8-F8/C.STOR.B2
TIGLI VIA DEI	C7-C8
TOSTINO STR. COM. DEL	A3-B4
TRAVERSINI VIA	C.STOR.D1-D2
TRENTO VIA	C.STOR.D2
TRIESTE VIA	G8/C.STOR.D3
U	
ULIVI PIAZZA DEGLI	D8
UMBERTO I VIA	F7-G7/C.STOR.D1
V	
VALLE FORESTA STRADA VICINALE DI	E10-G11
VALLETTI DON L. VIA	D8-D9/C.STOR.A4-A5
VALTORINA STRADA VICINALE DELLA	A3
VARISCO VIA	E8/C.STOR.A2
XX SETTEMBRE VIA	F7/C.STOR.C1-D1
VERDI VIA	C.STOR.D1
VIGNA DEL CAIO VIA	G7-H6/C.STOR.F1-G1
VIROFLAY VIA	F8-G8/C.STOR.D2-D3
VOLPI VIA	F7/C.STOR.C1-D1
Z	
ZARA VIA	G8/C.STOR.D3

STRADARIO DI TREVIGNANO ROMANO

A

ASINELLI VIA DEGLI RIQ.A A1

B

BELLERA VIA DELLA RIQ.A C1-D1

C

CAIROLI VIA RIQ.A C3

CASTANI VIA DEI RIQ.A A1

CASTELLO VIA DEL RIQ.A C2-C3

CATENA N. VIA RIQ.A B2

CAVOUR VIA RIQ.A D3

CRISPI F. VIA RIQ.A D3

D

DALLA CHIESA GEN. C.A. VIA RIQ.A B1-C1

DIAZ A. VIA RIQ.A B2

DOGALI VIA RIQ.A C3

E

ETRURIA VIA RIQ.A B2

F

FRANCIA VIA RIQ.A B2

G

GARIBALDI G. VIA RIQ.A C3-D2

GERMANIA VIA RIQ.A B2

GINORI PIERO DEI CONTI VIA RIQ.A C2-D2

GOITO VIA RIQ.A D3

GRAPPA VIA DEL RIQ.A C2

GROTTE VIA DELLE RIQ.A C2

GROTTICELLE VIA DELLE RIQ.A D1-D2

M

MACCHIA VIA DELLA RIQ.A B1

MAFFEZZONI M. VIA RIQ.A A1

MAZZINI VIA RIQ.A C3

MOLO PIAZZA DEL RIQ.A C2-C3

MONTE VIA DEL RIQ.A D3

MONTICELLO VIA RIQ.A D1-D2

MORGANTE VIA RIQ.A B2

MOSCA VIA RIQ.A A1-B1

P

PARROCCHIA VIA DELLA RIQ.A C3-D3

POGGIO VIA RIQ.A B1

Q

IV NOVEMBRE VIA RIQ.A B1-C2

R

REGINA MARGHERITA VIA RIQ.A C3

RENA VIA DELLA RIQ.A A2-C2

RIGOSTANO VIA RIQ.A D2

ROCCA VIA DELLA RIQ.A D2

ROMA VIA	RIQ.A A1-B2
ROMANIA VIA	RIQ.A C2
S	
SABAZIA VIA	RIQ.A B1-B2
SAN BERNARDINO VIA	RIQ.A B1
SAN FILIPPO VIA	RIQ.A B1-C1
SAN FRANCESCO VIA	RIQ.A B1
SAN SEBASTIANO VIA	RIQ.A C2
SCALETTE VIA DELLE	RIQ.A B2-C2
SCUOLE VIA DELLE	RIQ.A C3
SETTEVENE EST PALO DA TREVIGNANO VIA TRONCO I	RIQ.A D2-E1
SILVESTRI T. VIA	RIQ.A D3
SOLFERINO VIA	RIQ.A C3
U	
UMBERTO I VIA	RIQ.A C2-D3
UNGHERIA VIA	RIQ.A B2
V	
VITTORIO EMANUELE III PIAZZA	RIQ.A C2
VOLTURNO VIA	RIQ.A C3

STRADARIO DI ANGUILLARA SABAZIA

A

ANGELO CUSTODE VIA	RIQ.B E2
ANGUILLARA ALOISIO VIA	RIQ.B B2-C2
ANGUILLARESE VIA	RIQ.B D3-E3
ARCACCI VICOLO DEGLI	RIQ.B B1
ARCO DI SAN BIAGIO VIA	RIQ.B B1

B

BASTIONI PIAZZA DEI	RIQ.B B1
BELLI GIOACCHINO VIA	RIQ.B C3
BELLONI REGINALDO VIALE	RIQ.B A2-B2
BOITO ARRIGO VIA	RIQ.B B3-C3

C

CIECO VICOLO	RIQ.B B1
COMUNE PIAZZA DEL	RIQ.B B1
CONDOTTI VICOLO DEI	RIQ.B B1

D

DALLA CHIESA C.A. VIA	RIQ.B D3-E3
D'EBOLI DORIA VIA	RIQ.B B1-C1
DOMENICO VIA DI	RIQ.B C1-C2

F

FONTANA VIA DELLA	RIQ.B B1
FONTANELLA VICOLO DELLA	RIQ.B B1
FORNO VIA DEL	RIQ.B B1-C1

G

GARIBALDI G. VIA	RIQ.B B1
GELSOMINI VIA DEI	RIQ.B A3
GINESTRE VIA DELLE	RIQ.B A3
GOLDONI CARLO VIA	RIQ.B C3
GOVERNO VECCHIO VIA DEL	RIQ.B C1
GRAN SASSO VIA	RIQ.B D3
GROTTI VIA DELLE	RIQ.B D1-E2

I

IACOMETTI I. VIA	RIQ.B B1
------------------	----------

L

LAGO VIA DEL	RIQ.B B2
--------------	----------

M

MAGNANTE PIAZZA	RIQ.B C1
MANZONI A. VIA	RIQ.B C2-C3
MASCAGNI P. LARGO	RIQ.B C2
MOLA VECCHIA VIA DELLA	RIQ.B D2-E2
MOLO PIAZZA DEL	RIQ.B B1-B2
MOLO VIA DEL	RIQ.B B1
MONTE CIRCEO VIA	RIQ.B C2
MONTE DEL CALVARIO VIA	RIQ.B B2
MONTE MAIELLA VIA	RIQ.B D3
MONTE TERMINILLO VIA	RIQ.B D2

MONTI REATINI VIA	RIQ.B D2-D3
MORIS MAURIZIO VIA	RIQ.B B2-C2
MURATO VICOLO DEL	RIQ.B B1
N	
NAPOLI VIA	RIQ.B A2
O	
OLEANDRI VIA DEGLI	RIQ.B A3-B3
ORTENSIE VIA DELLE	RIQ.B B3
P	
PESCATORI VICOLO DEI	RIQ.B B1
PIAZZA MAGNANTE VICOLO DI	RIQ.B C1
PORTA PIAZZA DELLA	RIQ.B B1
PRATI DELLA RENA VIA	RIQ.B A2
PRATUCCIO PIAZZA DEL	RIQ.B C1
PRATUCCIO VIA DEL	RIQ.B C1
PRINCIPESSA IOLANDA VIA	RIQ.B B1-B2
PUCCINI G. VIA	RIQ.B B3-C3
R	
ROMA VIA	RIQ.B B1-C1
ROMANA VIA	RIQ.B C2-D2
ROSSINI G. VIA	RIQ.B C3
RUPI PIAZZA DELLE	RIQ.B C1
RUPI VIA DELLE	RIQ.B B1-C1
S	
SAN BIAGIO VIA	RIQ.B B1
SAN FRANCESCO VIA DI	RIQ.B C2-C3
SAN SALVATORE VIA DI	RIQ.B B1
SANTO STEFANO VIA DI	RIQ.B B2/B3-C2
T	
TARANTO VIA	RIQ.B A2
TOSATO GASTONE VIA	RIQ.B D1-D2
TOSCANINI ARTURO VIA	RIQ.B C2
TREVIGNANESE VIA	RIQ.B C2-E1
TRILUSSA G. VIA	RIQ.B C3
TRIVIO VIA DEL	RIQ.B B1-B2
TULIPANI VIA DEI	RIQ.B B3
U	
UMBERTO I VIA	RIQ.B B1
V	
VERDI GIUSEPPE VIA	RIQ.B B3-C2
VINCENZO BELLINI VIA	RIQ.B C3
VITTORIO EMANUELE III VIA	RIQ.B B1
Z	
ZODIACO LARGO DELLO	RIQ.B C2-D2