



**Questa mappa Vi è offerta da Geoplan**

**[www.geoplan.it](http://www.geoplan.it)**

**Geoplan è la filiale italiana della “Städte-Verlag E.v.Wagner & J. Mitterhuber GmbH” di Stoccarda, Azienda multinazionale leader a livello mondiale nel settore cartografico, operante da 60 anni in tutta Europa e negli USA, specializzata nella produzione di piante di città e di carte geografiche di alta qualità in collaborazione con le amministrazioni comunali.**

#### **COPYRIGHT**

Tutti i contenuti delle pagine costituenti il presente documento sono Copyright © 2020. Tutti i diritti riservati.

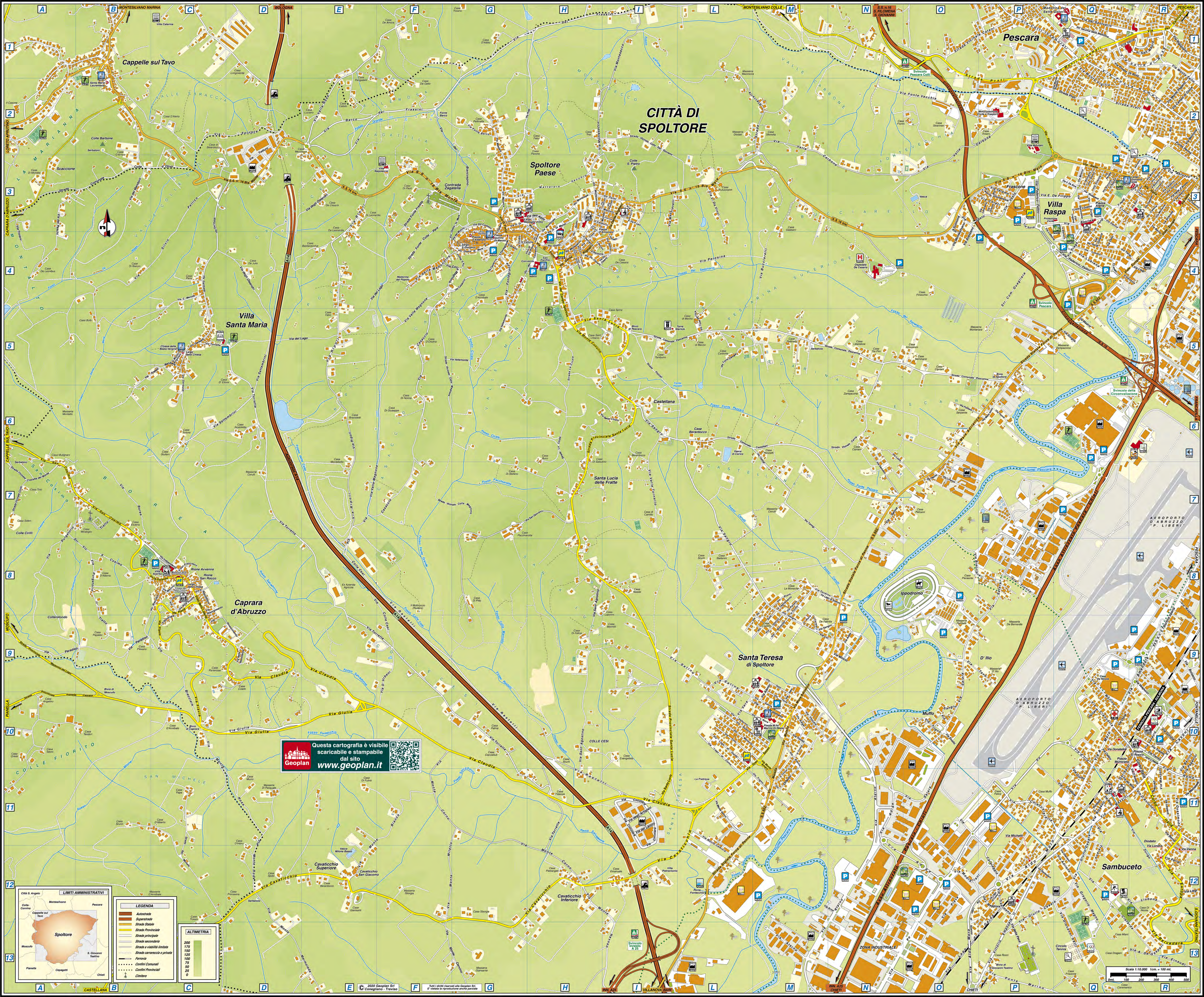
I contenuti quali ad esempio, cartografie, testi, grafici icone, sono di esclusiva proprietà di Geoplan s.r.l. e sono protetti dalle leggi italiane ed internazionali sul diritto d'autore. I contenuti delle pagine del presente documento non possono, né totalmente, né in parte, essere copiati, riprodotti, alterati, trasferiti, caricati o pubblicati o distribuiti in qualsiasi modo, duplicati su altri siti web, riviste cartacee e cdrom, senza la preventiva autorizzazione della Geoplan s.r.l., indipendentemente dalle finalità di lucro, fatta salva la possibilità di immagazzinarli nel proprio computer o di stampare estratti delle pagine del sito Geoplan unicamente per utilizzo personale.

L'autorizzazione va chiesta per iscritto, anche via posta elettronica e si ritiene accettata soltanto con un preciso assenso del legale rappresentante di Geoplan s.r.l., sempre per iscritto. Il silenzio non dà luogo ad alcuna autorizzazione.

In ogni caso di riproduzione delle cartografie realizzate e di proprietà della Geoplan s.r.l. dovrà essere indicato, sulla parte riprodotta e in maniera evidente la seguente dicitura: “L'autore originale è Geoplan s.r.l. e tutti i diritti sono ad essa riservati.”

Qualsiasi violazione dei diritti esclusivi spettanti a Geoplan s.r.l. in relazione ai contenuti citati e ogni utilizzo diverso da quello sopra descritto è vietata e verrà sanzionata e perseguita nei termini stabiliti dalla legge sul diritto d'autore. La Geoplan s.r.l. agirà inoltre per il risarcimento di tutti i danni subiti.





CITTÀ DI  
SPOLTORE

Spoltore  
Paese

Villa  
Santa Maria

Caprara  
d'Abruzzo

Santa Teresa  
di Spoltore

Pescara

Villa  
Raspa

Sambuceto

Questa cartografia è visibile  
scaricabile e stampabile  
dal sito  
[www.geoplan.it](http://www.geoplan.it)

**LEGENDA**

- Autosstrada
- Superstrada
- Strada Statale
- Strada Provinciale
- Strada principale
- Strada secondaria
- Strada a viabilità limitata
- Strada carrozzabile e privata
- Ferrovia
- Confini Comunali
- Confini Provinciali
- Cimitero

**ALTIMETRIA**

200
175
150
125
100
75
50
25
0

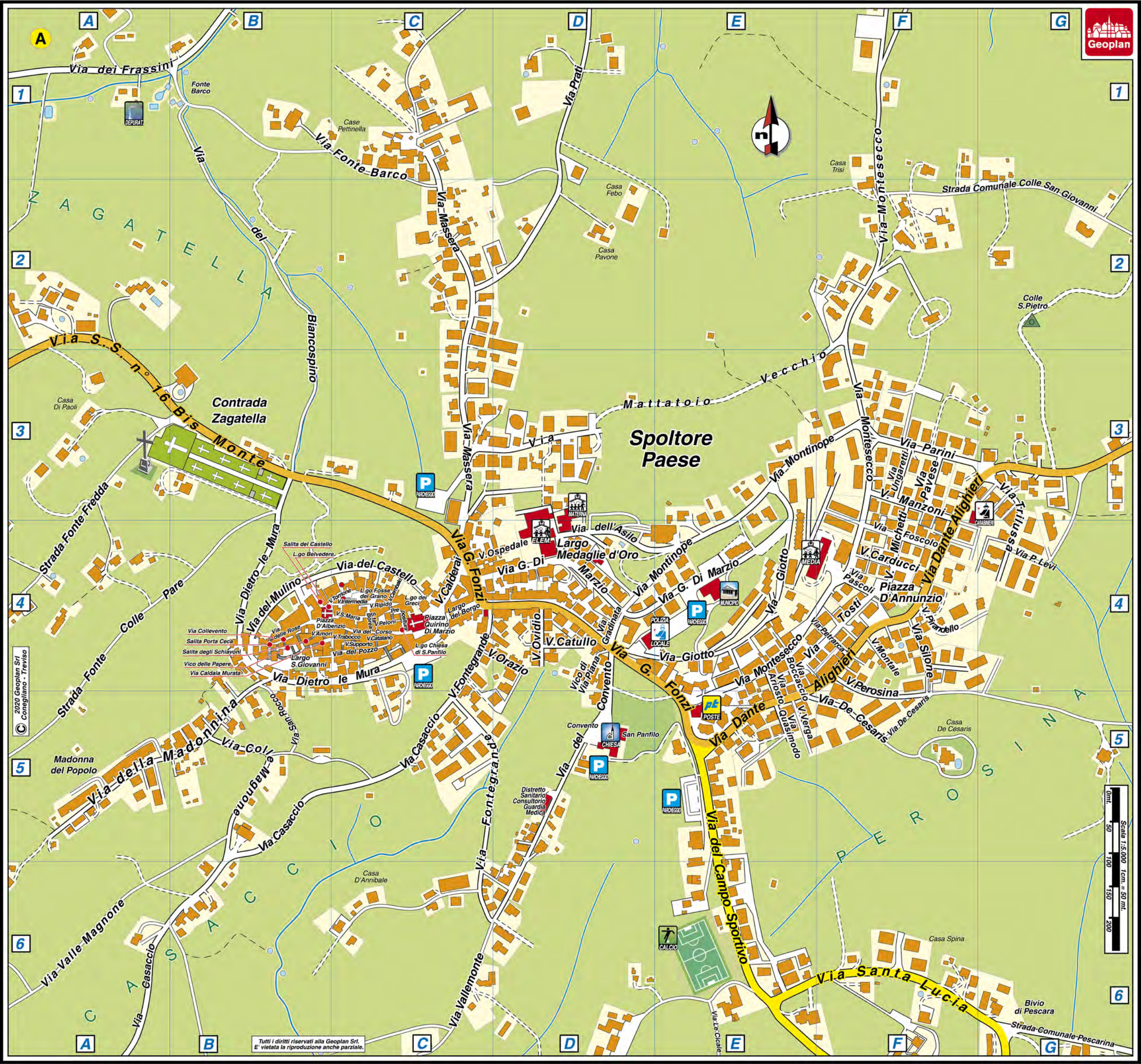
**LIMITI AMMINISTRATIVI**

Città S. Angelo  
Montesilvano  
Pescara  
Cappelle sul Tavo  
Mossano  
S. Giovanni Teatino  
Pianella  
Colognola  
Castellana

Scala 1:115.000 1cm = 100 m

0 100 200 300 400 500





2020 Geoplan Srl  
Conegliano - Treviso

Tutti i diritti riservati alla Geoplan Srl.  
E' vietata la riproduzione anche parziale.

Scale 1:5.000 1cm. = 50 mt.  
0mL 50 100 150 200





**A** **C** 2020 Geoplan Srl  
Conegliano - Treviso

**C** Tutti i diritti riservati alla Geoplan Srl.  
E' vietata la riproduzione anche parziale.



**A** **B** **C** Scala 1:5.000 1cm. = 50 mt.  
0mt. 50 100 150 200





1

2

3

4

A

D

B

C

D

E

1

2

3

4



# Santa Teresa di Spoltore

2020 Geoplan Srl  
Conegliano - Treviso

©

4

A

Tutti i diritti riservati alla Geoplan Srl.  
E' vietata la riproduzione anche parziale.

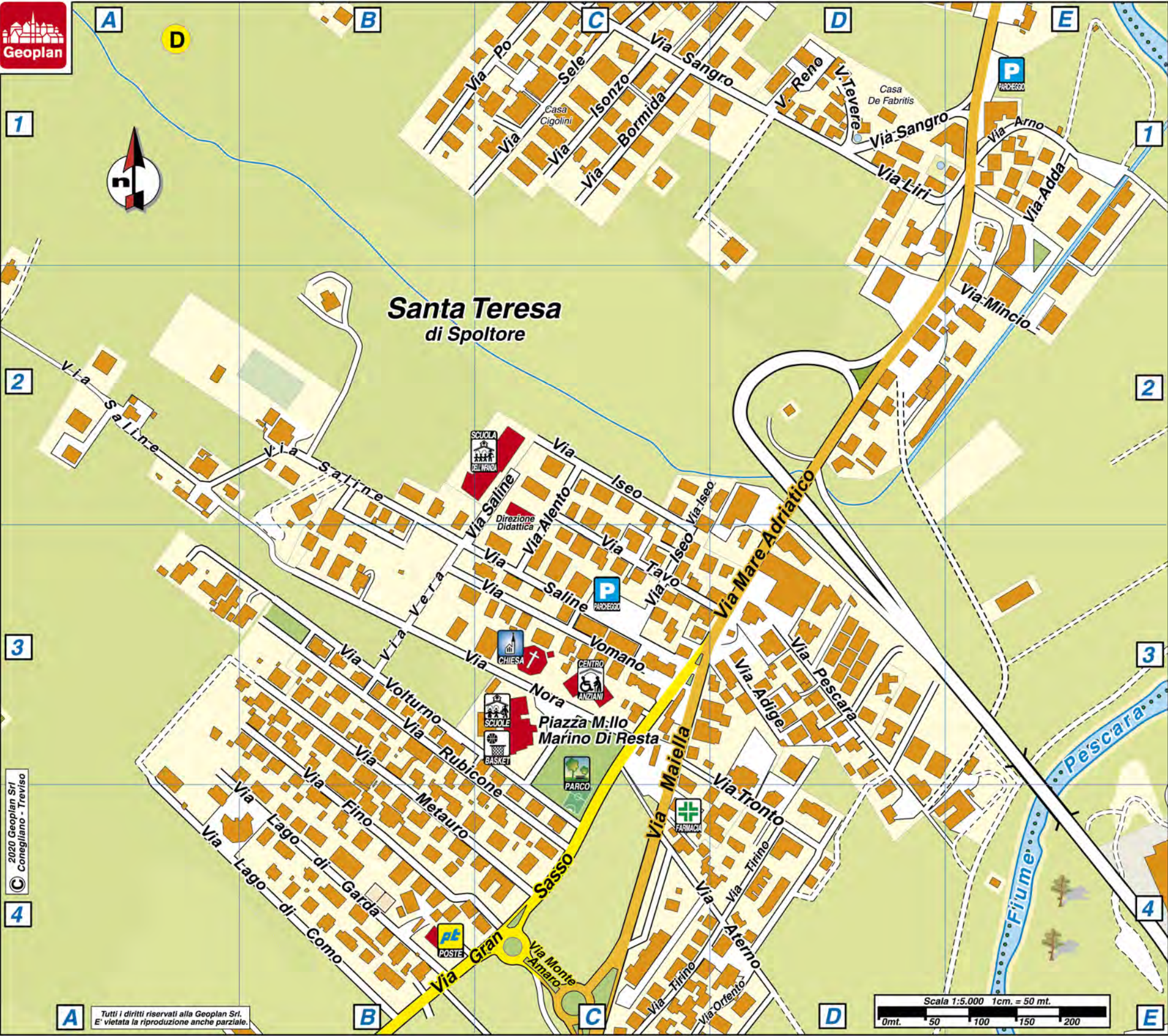
B

C

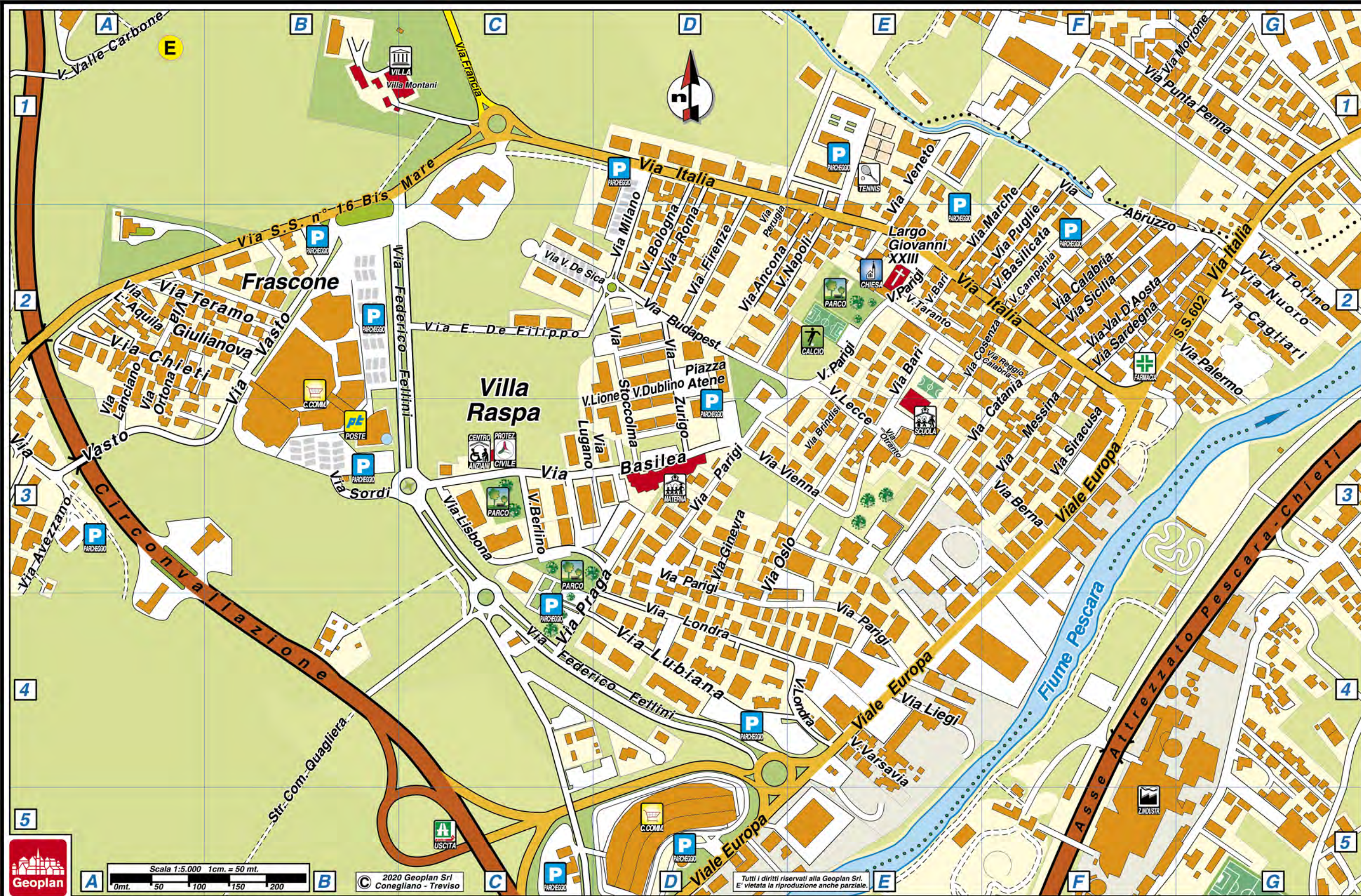
D

E

Scala 1:5.000 1cm. = 50 mt.  
0mt. 50 100 150 200









## STRADARIO DI SPOLTORE

### A

ABRUZZO VIA

R3/RIQ.E F1-G2

ADDA VIA

N9/RIQ.D E1

ADIGE VIA

M10/RIQ.D D3

ALENTO VIA

M9-M10/RIQ.D C2-C3

ALIGHIERI DANTE VIA

H4-I3/RIQ.A E5-G3

AMORI VICO DEGLI

RIQ.A B4

ANCONA VIA

Q3/RIQ.E D2-E2

ARIOSTO VIA

H4/RIQ.A E4-E5

ARNO VIA

N9/RIQ.D E1

ARTIGIANI VIA DEGLI

I11

ASILO VIA DELL'

G3-H3/RIQ.A D4

ATENE PIAZZA

Q3/RIQ.E D2

ATERNO VIA

M10/RIQ.D C4-D4

AVEZZANO VIA

O3-O4/RIQ.E A3

### B

BANDIERA FRATELLI VIA

B5-C5/RIQ.B A3

BARCO VIA

E2

BARI VIA

R3/RIQ.E E2-E3

BASILEA VIA

Q3/RIQ.E C3-D3

BASILICATA VIA

R3/RIQ.E F2

BELVEDERE LARGO

RIQ.A B4

BERLINO VIA

Q3-Q4/RIQ.E C3

BERNA VIA

R3-R4/RIQ.E F3

BIANCOSPINO VIA DEL

F2-G3/RIQ.A B1-B3

BIVIO SANTA TERESA-CAPRARA STRADA PROVINCIALE F10-I11

BOCCACCIO VIA

H4/RIQ.A E4-E5

BOLOGNA VIA

Q3/RIQ.E D1-D2

BOREA SALITA

RIQ.A C4

BOREA VIA

B7

BORGIO LARGO DEL

RIQ.A C4

BORMIDA VIA

M9/RIQ.D C1

BRECCIARA VIA

C8-C10/RIQ.C A2-A3

BRINDISI VIA

RIQ.E E3

BUCCIARELLI VIA

M3-M5

BUDAPEST VIA

Q3/RIQ.E D2

### C

CAGLIARI VIA

RIQ.E G2

CALABRIA VIA

R3/RIQ.E F2

CALDAIA MURATA VIA

RIQ.A B4

CALDERAI VIA

G3-G4/RIQ.A C4

CAMPANIA VIA

R3/RIQ.E F2



CAMPO SPORTIVO VIA DEL	H4-H5/RIQ.A E5-E6
CAPPELLE-CAPRARA STRADA PROVINCIALE	A6-B8
CAPPELLE-CAPRARA-PIANELLA STRADA PROVINCIALE	B10-E10
CARDUCCI VIA	H3-I3/RIQ.A F4
CARRIA STRADA VICINALE	M6-N5
CASACCIO VIA	E7-G4/RIQ.A A6-C5
CASTELLANI STR. COM.	L6-N7
CASTELLO SALITA DEL	RIQ.A B4
CASTELLO VIA DEL	G3/RIQ.A C4
CATALANO VICO	RIQ.A C4
CATANIA VIA	R3/RIQ.E E3-F2
CATULLO VIA	G4-H4/RIQ.A D4
CAVATICCHIO VIA	D12-L11
CAVOUR VIA	C8/RIQ.C B2
CEMBALO VIA DEL	RIQ.A C4
CHIESA LARGO DELLA	C5/RIQ.B B2
CHIESA LARGO DELLA	C8/RIQ.C B1
CHIESA DI SAN PANFILO LARGO	RIQ.A C4
CHIETI VIA	O3-P3/RIQ.E A2-B2
CIRCOLARE VIA	I11-I12
CIRILLI STRADA VICINALE	A7
CLAUDIA VIA	D9-L11
COLLE CESI VIA	E7-F9
COLLE MAGNONE VIA	F4-G4/RIQ.A B5
COLLE MAGNONE STR. VIC.	F5-G7
COLLE SAN GIOVANNI STRADA VICINALE	I2-L3/RIQ.A F2-G2
COLLEVENTO VIA	RIQ.A B4
CONVENTO VIA DEL	G4-H4/RIQ.A D4-D6
CORSO VIA DEL	RIQ.A C4
COSENZA VIA	R3/RIQ.E E2-F2
CROCETTA DEL MONTE STRADA VICINALE	A7
D	
D'ALBENZIO PIAZZA	G4/RIQ.A B4-C4
D'ANNUNZIO PIAZZA	H3-I4/RIQ.A F4
D'URBANI VIA	F9-F10
DANUBIO VIA	N6-N7
DE CESARIS VIA	H4-I4/RIQ.A F5
DE FILIPPO E. VIA	P3-Q3/RIQ.E C2
DE PASQUALE VIA	C8/RIQ.C A1-B1
DE SICA V. VIA	Q3/RIQ.E C2-D2
DI MARZIO G. VIA	G3-H3/RIQ.A D4-E4
DI MARZIO QUIRINO P.ZA	G4/RIQ.A C4
DI RESTA MARESCIALLO M. PIAZZA	M10/RIQ.D C3



DIETRO LE MURA VIA	G3-G4/RIQ.A B3-C4
DUBLINO VIA	Q3/RIQ.E D2
E	
EUROPA VIALE	P5-R3/RIQ.E D5-F3
F	
FELLINI VIA (EX MONTANI VIA)	P3-Q4/RIQ.E B2-D4
FINO VIA	L10-M10/RIQ.D A3-B4
FIRENZE VIA	Q3/RIQ.E D1-D2
FLAVIA VIA	C8-C10/RIQ.C B2-B3
FONTE BARCO VIA	G2/RIQ.A B1-C2
FONTE COLLE PARE STRADA	F4-G3/RIQ.A A5-B3
FONTE FREDDA STRADA	F3-F4/RIQ.A A3-A4
FONTE VECCHIA VIA	N2-O2
FONTECCHIA E. STR. VIC.	F10-H12
FONTEGRANDE VIA	G4/RIQ.A C4-C6
FONZI G. VIA	G3-H4/RIQ.A C4-E5
FORCA DI PENNE STRADA STATALE	I13-R3
FORNACE VIA	C2-D2
FORTORE VIA	O6
FOSCOLO VIA	H3-I3/RIQ.A F4
FOSSE DEL GRANO LARGO DELLE	RIQ.A C4
FRANCIA VIA	P2/RIQ.E C1
FRASCHE ROTATORIA DELLE	RIQ.E A3-B3
FRASSINI VIA DEI	E2-I1/RIQ.A A1-B1
G	
GARIBALDI VIA	C6-D3/RIQ.B A3-B1
GINEVRA VIA	Q4/RIQ.E D3
GIOTTO VIA	H3-H4/RIQ.A D4-E3
GIOVANNI XXIII LARGO	R3/RIQ.E E2
GIULIA VIA	C10-E10
GIULIANOVA VIA	P3/RIQ.E A2-B2
GRADINATA VIA	H4/RIQ.A D4
GRAN SASSO VIA	L11-M10/RIQ.D B4-C3
GRECI LARGO DEI	RIQ.A C4
I	
INDIPENDENZA VIA	B8-C8/RIQ.C A1-B1
INTERMEDIA VIA	RIQ.A C4
ISEO VIA	M9-M10/RIQ.D C2-C3
ISONZO VIA	M9/RIQ.D B2-C1
ITALIA VIA	Q3-R3/RIQ.E C1-G2
L	
L'AQUILA VIA	P3/RIQ.E A2
LAGO VIA DEL	D5-F4



LAGO DI COMO VIA	L10/RIQ.D A4-B4
LAGO DI GARDA VIA	L10/RIQ.D A3-B4
LAGO DI SCANNO VIA	M8-N8
LANCIANO VIA	P3/RIQ.E A2-A3
LAVORO VIA DEL	I11
LE CICALLE STRADA	H5-H7/RIQ.A D6-E6
LECCE VIA	Q3/RIQ.E E2-E3
LEVI P. VIA	I3/RIQ.A G4
LIBERTÀ VIALE DELLA	C8-C9/RIQ.C B2-C3
LIEGI VIA	R4/RIQ.E E4
LIONE VIA	Q3/RIQ.E C3-D2
LIRI VIA	M9-N9/RIQ.D D1
LISBONA VIA	P3-Q4/RIQ.E C3
LIVENZA VIA	O7
LOIRA VIA	N6-O7
LONDRA VIA	Q4/RIQ.E D4-E4
LUBIANA VIA	Q4/RIQ.E D4
LUGANO VIA	Q3/RIQ.E C3
M	
MACHIAVELLI N. VIA	I3
MADONNA DEL LAGO STRADA PROVINCIALE	A9-B10
MADONNINA VIA DELLA	F4-G4/RIQ.A A5-B4
MADRID VIA	Q5
MAIELLA VIA	M10-M11/RIQ.D C3-C4
MANDORLI VIA DEI	B3
MANZONI VIA	H3-I3/RIQ.A F3
MARCHE VIA	R3/RIQ.E E2-F1
MARE ADRIATICO VIA	M10-Q4/RIQ.D D3-E1
MARE IONIO VIA	O6-P6
MARTIRI ANGOLANI VIA	C5/RIQ.B A2
MASSERA VIA	G2-G3/RIQ.A C1-C4
MATTATOIO VECCHIO VIA	G3-H3/RIQ.A D3-F2
MAZZINI VIA	C8/RIQ.C B1-B2
MEDAGLIE D'ORO LARGO	H3/RIQ.A D4
MENOTTI C. VIA	C4/RIQ.B A1-B1
MESSINA VIA	R3/RIQ.E F2-F3
METAURO VIA	L10-M10/RIQ.D B3-C4
MICHETTI VIA	H3-I3/RIQ.A F3-F4
MILANO VIA	Q3/RIQ.E D1-D2
MINCIO VIA	N9/RIQ.D E2
MONTALE VIA	H4/RIQ.A F4
MONTE AMARO VIA	M10-M11/RIQ.D C4
MONTE BIANCO VIA	E12-F11



MONTE CAMICIA VIA	L11-L12
MONTE CERVINO VIA	E13-F13
MONTE CORNO VIA	F10-H12
MONTE CUCULLO VIA	H5
MONTE MARMOLADA VIA	D12-E13
MONTE MILETTO VIA	F12-G11
MONTE NEVOSO VIA	H12-I13
MONTE ROSA VIA	C10-D12
MONTE VELINO VIA	L11
MONTESECCO VIA	H3-I1/RIQ.A E5-F1
MONTINOPE VIA	H3-H4/RIQ.A D4-F3
MULINO VIA DEL	G3-G4/RIQ.A B4
N	
NAPOLI VIA	Q3/RIQ.E D2-E2
NORA VIA	L10-M10/RIQ.D B3-C3
NUORO VIA	RIQ.E G2
O	
OFANTO VIA	O7
OLEANDRI VIA DEGLI	C4-E3/RIQ.B C1-D2
OLIVO STRADA COMUNALE	A3-C3
ORFENTO VIA	M11/RIQ.D C4-D4
ORAZIO VIA	G4/RIQ.A C4-D4
ORTONA VIA	P3/RIQ.E A2-A3
OSLO VIA	Q4/RIQ.E D4-E3
OSPEDALE VIA	G3/RIQ.A C4-D4
OTRANTO VIA	RIQ.E E3
OVIDIO VIA	G4/RIQ.A D4-D5
P	
PALERMO VIA	R3/RIQ.E G2
PANARO VIA	M8
PAPERRE VICO DELLE	RIQ.A B4
PARADISO VIA	A9-B9/RIQ.C A3
PARIGI VIA	R3-R4/RIQ.E E2-E4
PARINI VIA	H3-I3/RIQ.A F3
PASCOLI VIA	H3/RIQ.A F4
PAVESE VIA	I3/RIQ.A F3
PELLICO S. VIA	B4-C3
PELONI VIA DEI	RIQ.A C4
PEROSINA VIA	H4-M4/RIQ.A F4-F5
PERUGIA VIA	Q3/RIQ.E D2
PESCARA VIA	M10/RIQ.D D3-D4
PESCARINA STR. COM.	I5-P5/RIQ.A G6
PESCHI VIA DEI	A3-A4



PETRARCA VIA	H4/RIQ.A F4
PIANA VICO DI VIA	RIQ.A C4
PIANELLA-CAPRARA STRADA PROVINCIALE	A10-B10
PIAVE VIA	M8
PINI ROTATORIA DEI	RIQ.E B1-B2
PIRANDELLO VIA	I4/RIQ.A F4
PLATANI ROTATORIA DEI	RIQ.E B3-C3
PO VIA	L9-M8/RIQ.D B1-C1
POZZALI STRADA	I5-L6
POZZO VIA DEL	RIQ.A C4
PRAGA VIA	Q4/RIQ.E C4-D3
PRATI VIA	G3-H1/RIQ.A C2-D1
PREPOSITURA SALITA	RIQ.A C4
PUGLIA VIA	R3/RIQ.E F2
PURGATORIO I TRATTO VIA	A8-B7
PURGATORIO II TRATTO VIA	B8-B9
PORTA CECA SALITA	RIQ.A B4
Q	
QUAGLIERA STR. COM.	P4/RIQ.E B4-B5
QUASIMODO VIA	H4/RIQ.A E5
R	
RAMPIGNA VIA	C9/RIQ.C A2-B2
RASTELLI VIA	F8-I11
REGGIO CALABRIA VIA	RIQ.E F2
RENO VIA	M8-M9/RIQ.D D1
REPUBBLICA VIA DELLA	C8/RIQ.C B2-C2
RESISTENZA VIA DELLA	D9
RINASCIMENTO VIA	C9-D9/RIQ.C C2-D3
RIPIDO VICO	RIQ.A C4
RIPOLI VIA	E3-E7
RISORGIMENTO VIA	C8/RIQ.C C2
ROMA VIA	Q3/RIQ.E D1-D2
ROSE VIA DELLE	RIQ.A B4
RUBICONE VIA	L10-M10/RIQ.D B3-C4
S	
S.S.16 BIS MARE VIA	I3-P3/RIQ.E A2-C1
S.S.16 BIS MONTE VIA	C3-G3/RIQ.A A3-C3
SALINE VIA	I9-M10/RIQ.D A2-C3
SAN COSIMO STR. VIC.	A7-B8
SAN COSIMO VIA	A6-B7
SAN FRANCESCO VIA	C8/RIQ.C B1
SAN GIOVANNI LARGO	G4/RIQ.A B4
SAN GIOVANNI VIA	G7-H7



SAN MICHELE STRADA	C11-C12
SAN ROCCO VIA	G4/RIQ.A B4-B5
SANT'AGOSTINO VIA	H8-H10
SANTA CHIARA VIA	H6-I6
SANTA LUCIA STR. PROV.	H5-I11/RIQ.A E6-G7
SANTA LUCIA VIA	I11
SANTA MARIA VIA	RIQ.A C4
SANTA TERESA STR. COM.	I6-M8
SANGRO VIA	I6-M9/RIQ.D C1-D1
SARDEGNA VIA	R3/RIQ.E F2-G2
SCHIAVONI SALITA DEGLI	RIQ.A B4
SCUOLA VIA DELLA	C8/RIQ.C B2
SELE VIA	M8-M9/RIQ.D B1-C1
SENNA VIA	N7
SETTEMBRINI L. VIA	C6-D5/RIQ.B C3-D2
SFERRELLA STRADA	L2-M2
SICILIA VIA	R3/RIQ.E F2
SILONE VIA	I4/RIQ.A F4
SIRACUSA VIA	R3/RIQ.E F3
SIVIGLIA VIA	Q5
SORDI VIA	P3/RIQ.E B3
SPOLTORE-CAPRARA STRADA COMUNALE	A9-B9
STOCCOLMA VIA	Q3/RIQ.E D2-D3
SULMONA VIA	O3-O4
SUPPORTO VICO	RIQ.A C4
T	
TAGLIAMENTO VIA	M8
TAMIGI VIA	M6-N8
TARANTO VIA	R3/RIQ.E E2
TAVO VIA	M10/RIQ.D C2-C3
TENNA VIA	P6
TERAMO VIA	P3/RIQ.E A2-B2
TEVERE VIA	M9/RIQ.D D1
TICINO VIA	M8
TIRINO VIA	M10-M11/RIQ.D C4-D4
TORDINO VIA	M8
TORINO VIA	RIQ.E G2
TORRE CERRANO VIA	L5
TORRE STERLIK VIA	L5
TORRETTA VIA	C5-H11/RIQ.B B2-C3
TORRIONE VIA DEL	RIQ.A B4-C4
TOSTI VIA	H4/RIQ.A E4-F4
TRABOCCO VIA DEL	RIQ.A C4



TRATTURO VIA	D2-D3
TRIGNO VIA	L11-M11
TRILUSSA VIA	I3/RIQ.A G3-G4
TROIANI VIA	A3-A4
TRONTO VIA	M10/RIQ.D C3-D4
U	
ULIVI ROTATORIA DEGLI	RIQ.E C1
UNGARETTI VIA	I3/RIQ.A F3
V	
VALLE CARBONE VIA	M2-P2/RIQ.E A1
VALLE D'AOSTA VIA	R3/RIQ.E F2-G2
VALLE MAGNONE VIA	E7-F4
VALLEMONTE VIA	F5-G5/RIQ.A C6
VALLE ROSA VIA	E2
VALLE TORNELLO VIA	I6-I7
VARSAVIA VIA	Q4-R4/RIQ.E E4
VASTO VIA	O3-P3/RIQ.E A3-B2
VENETO VIA	R3/RIQ.E E1-E2
VERA VIA	L10/RIQ.D B3
VERGA VIA	H4/RIQ.A E5
VICO DI PIANA VIA	H4/RIQ.A D4-D5
VIENNA VIA	Q3/RIQ.E D3-E3
VOLTURNO VIA	L10-M10/RIQ.D B3-C4
VOMANO VIA	L10-M10/RIQ.D B2-C3
Z	
ZAGATELLA VIA	F3-G3/RIQ.A A3-C3
ZURIGO VIA	Q3/RIQ.E D2-D3