



**Questa mappa Vi è offerta da Geoplan**

**[www.geoplan.it](http://www.geoplan.it)**

**Geoplan è la filiale italiana della “Städte-Verlag E.v.Wagner & J. Mitterhuber GmbH” di Stoccarda, Azienda multinazionale leader a livello mondiale nel settore cartografico, operante da 60 anni in tutta Europa e negli USA, specializzata nella produzione di piante di città e di carte geografiche di alta qualità in collaborazione con le amministrazioni comunali.**

#### **COPYRIGHT**

Tutti i contenuti delle pagine costituenti il presente documento sono Copyright © 2019. Tutti i diritti riservati.

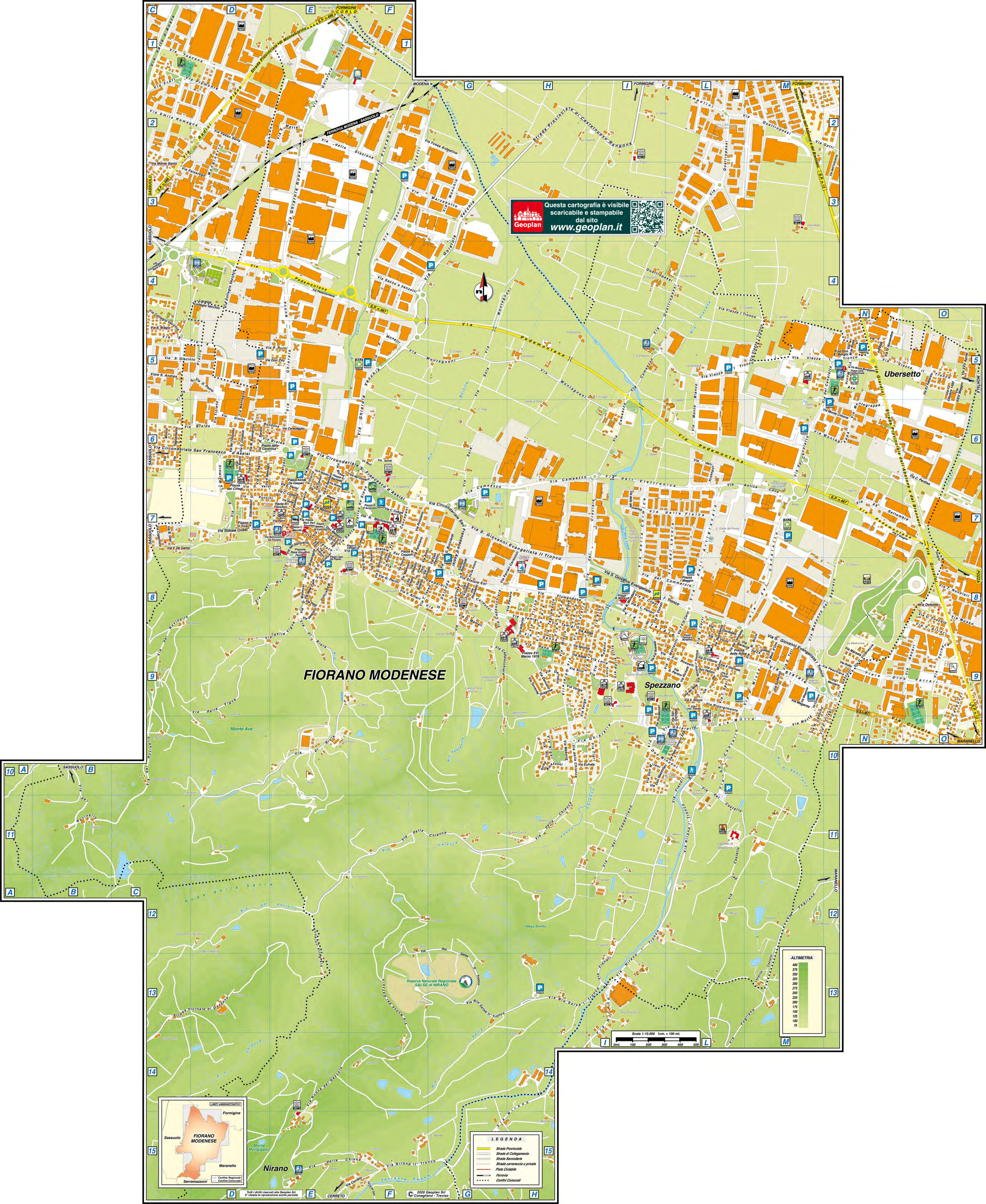
I contenuti quali ad esempio, cartografie, testi, grafici icone, sono di esclusiva proprietà di Geoplan s.r.l. e sono protetti dalle leggi italiane ed internazionali sul diritto d'autore. I contenuti delle pagine del presente documento non possono, né totalmente, né in parte, essere copiati, riprodotti, alterati, trasferiti, caricati o pubblicati o distribuiti in qualsiasi modo, duplicati su altri siti web, riviste cartacee e cdrom, senza la preventiva autorizzazione della Geoplan s.r.l., indipendentemente dalle finalità di lucro, fatta salva la possibilità di immagazzinarli nel proprio computer o di stampare estratti delle pagine del sito Geoplan unicamente per utilizzo personale.

L'autorizzazione va chiesta per iscritto, anche via posta elettronica e si ritiene accettata soltanto con un preciso assenso del legale rappresentante di Geoplan s.r.l., sempre per iscritto. Il silenzio non dà luogo ad alcuna autorizzazione.

In ogni caso di riproduzione delle cartografie realizzate e di proprietà della Geoplan s.r.l. dovrà essere indicato, sulla parte riprodotta e in maniera evidente la seguente dicitura: "L'autore originale è Geoplan s.r.l. e tutti i diritti sono ad essa riservati."

Qualsiasi violazione dei diritti esclusivi spettanti a Geoplan s.r.l. in relazione ai contenuti citati e ogni utilizzo diverso da quello sopra descritto è vietata e verrà sanzionata e perseguita nei termini stabiliti dalla legge sul diritto d'autore. La Geoplan s.r.l. agirà inoltre per il risarcimento di tutti i danni subiti.





Questa cartografia è visibile  
scaricabile e stampabile  
dal sito  
[www.geoplan.it](http://www.geoplan.it)


**FIORANO MODENESE**

**Spezzano**

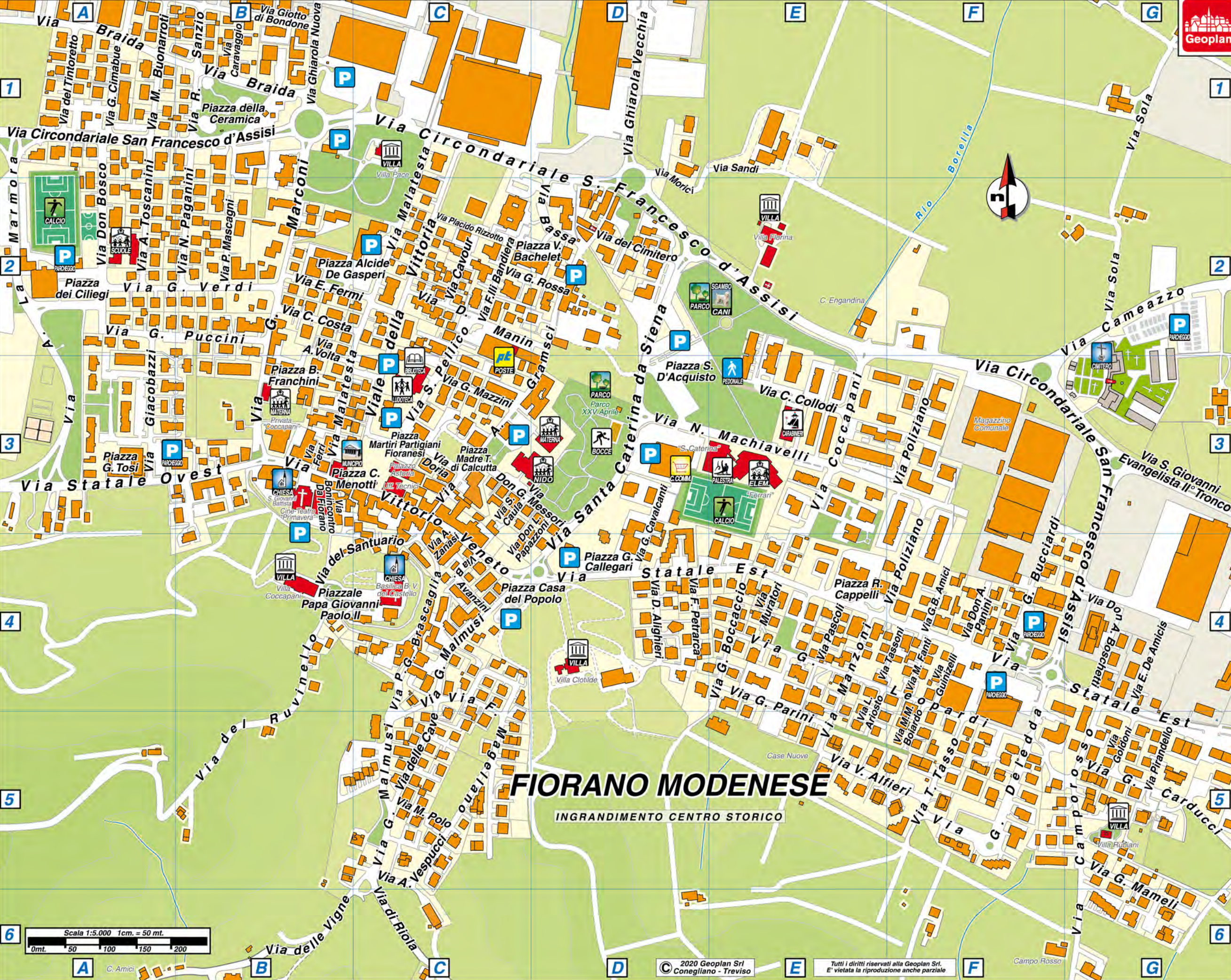
**Ubersetto**

**Nirano**

- LEGENDA**
- Strada Provinciale
  - Strada di Collegamento
  - Strada Secondaria
  - Strada carracciata o privata
  - Pista Ciclabile
  - Ferrovia
  - Confini Comunali







# FIORANO MODENESE

INGRANDIMENTO CENTRO STORICO

Scala 1:5.000 1cm. = 50 mt.  
0mt. 50 100 150 200



## STRADARIO DI FIORANO MODENESE

### A

ADDA VIA  
ADIGE VIA  
ALFIERI V. VIA  
ALIGHIERI D. VIA  
AMICI G.B. VIA  
ANTICA CAVA VIA  
ARIOSTO L. VIA  
ARNO VIA  
ARTIGIANATO VIA DELL'  
AVANZINI B. VIA

### B

BACHELET V. PIAZZA  
BANDIERA F.LLI VIA  
BARACCA F. VIA  
BASSA VIA  
BIXIO N. VIA  
BOCCACCIO G. VIA  
BOIARDO M.M. VIA  
BONINCONTRO DA FIORANO VIA  
BORGHINI DON E. PIAZZA  
BOSCHETTI DON A. VIA  
BOSCO DON G. VIA  
BRAIDA VIA  
BRASCAGLIA P.G. VIA  
BUCCIARDI G. VIA  
BUONARROTI M. VIA

### C

CA' DEL GALLO VIA  
CADORNA R. VIA  
CALATAFIMI VIA  
CALLEGARI G. PIAZZA  
CAMEAZZO VIA  
CAMPOROSSO VIA  
CANALETTO VIA DEL  
CAPPELLANO VIA DEL  
CAPPELLI R. PIAZZA  
CAPPUCCHIERA VIA  
CARAVAGGIO VIA  
CARDUCCI G. VIA  
CARTA COSTITUZIONALE PIAZZA  
CASA DEL POPOLO PIAZZA  
CASTELLO LOCALITÀ  
CASTELLO VIA DEL  
CAULA S. VIA  
CAVALCANTI G. VIA  
CAVE VIA DELLE  
CAVOUR C. VIA  
CERAMICA PIAZZA DELLA  
CERRETO VIA

H9  
H8-I8  
F8/C.STOR.E5-F5  
F7-F8/C.STOR.D4  
F7-F8/C.STOR.F4  
L7-M7  
F8/C.STOR.E4-E5  
I8-I9  
L7-L8  
E7/C.STOR.C4

E6-E7/C.STOR.C2-D2  
E6-E7/C.STOR.C2  
L9-M9  
E6/C.STOR.D2  
M8-M9  
F7-F8/C.STOR.E4  
F8/C.STOR.F4-F5  
E7/C.STOR.B3  
N5  
G8/C.STOR.G4  
D6-D7/C.STOR.A1-A2  
C6-E6/C.STOR.A1-B1  
E8/C.STOR.C4  
G7-G8/C.STOR.F3-F4  
D6/C.STOR.A1

F15  
M9-M10  
M9  
E7-F7/C.STOR.D4  
G7-I5/C.STOR.F3-G2  
G8/C.STOR.G4-G6  
L9-N5  
I11  
F7/C.STOR.E4  
G8-G9  
D6-E6/C.STOR.B1  
G8/C.STOR.G5  
N5  
E7-E8/C.STOR.C4-D4  
M12-M13  
L10-L12  
E7/C.STOR.C3-C4  
F7/C.STOR.D3-D4  
E8/C.STOR.C4-C5  
E6-E7/C.STOR.C2  
D6-E6/C.STOR.B1  
E15-F15

CERVI A. VIA	L8-L9
CERVI 7 FRATELLI VIA	L8
CHIANCA VIA DELLA	E13-H10
CHIESA VIA DELLA	E15-F15
CHIMICA VIA DELLA	I7-I8
CILIEGI PIAZZA DEI	D7/C.STOR.A2
CIMABUE G. VIA	D6/C.STOR.A1
CIMITERO VIA DEL	F6-F7/C.STOR.D2
V MAGGIO VIA	N5
CIRCONDARIALE SAN FRANCESCO D'ASSISI VIA	C6-G8/C.STOR.A1-F4
COCCAPANI VIA	F7/C.STOR.E2-E4
COLLEGIO VECCHIO VIA	D4
COLLODI C. VIA	F7/C.STOR.E3
COMMERCIO VIA DEL	I8-L8
COPERNICO N. VIA	C7
COPPI A. VIA	I8
COSTA C. VIA	E7/C.STOR.B2-C2
CRISPI F. VIA	M10-N9
CROCIALE VIA DEL	H8-I7
CURIEL E. VIA	L9
CURTATONE VIA	M9
D	
D'ACQUISTO SALVO PIAZZA	F7/C.STOR.D2-D3
DANUBIO VIA	H9
DE AMICIS E. VIA	G8/C.STOR.G4
DE GAMA V. VIA	C7
DE GASPERI A. PIAZZA	E7/C.STOR.B2-C2
DELEDDA G. VIA	F8-G8/C.STOR.F4-F5
DI VITTORIO VIA	L9
DIAZ B. VIA	C7
X GIORNATE VIA	L9
12 OTTOBRE 1492 VIA	O5-O6
DONATI P. VIA	I8
DORIA VIA	C.STOR.C3
II GIUGNO VIA	N7-O8
E	
ELETTRONICA VIA DELL'	I6-L7
EUFRATE VIA	H10-I10
F	
FALCONE E BORSELLINO PIAZZA	L8-L9
FANTI M. VIA	F8/C.STOR.F4
FERMI E. VIA	E7/C.STOR.B2-C2
FERRARI CARAZZOLI VIA	G8-H7
FERRARI F.L. VIA	I8
FERRI VIA	E7/C.STOR.B3
FIANDRI VIA	I13-L10
FISICA VIA DELLA	I7-L7
FLUMENDOSA VIA	H8
FOGLIANO STRADA DI	M12
FOSSE ARDEATINE VIA	F2-G2
FRANCHINI B. PIAZZA	E7/C.STOR.B3

## G

GARIBALDI VIA  
GAZZOTTI VIA  
GHIARELLA VIA  
GHIAROLA NUOVA VIA  
GHIAROLA VECCHIA VIA  
GIACOBACCI VIA  
GIARDINI VIA  
GIOTTO DI BONDONE VIA  
GOITO VIA  
GOLDONI VIA  
GRAMSCI A. VIA  
GUINIZELLI VIA

## I

INDUSTRIA VIA DELL'  
ISONZO VIA

## L

LA MARMORA VIA  
LAVORO VIA DEL  
LEOPARDI G. VIA  
LOIRA VIA

## M

MACHIARELLI N. VIA  
MADONNA DEL SAGRATO VIA  
MADRE TERESA DI CALCUTTA PIAZZA  
MAGELLANO F. VIA  
MAGENTA VIA  
MALATESTA VIA  
MALMUSI G. VIA  
MAMELI G. VIA  
MANIN D. VIA  
MANTEGNA VIA  
MANZONI VIA  
MARCONI G. VIA  
MARSALA VIA  
MARTIRI PARTIGIANI FIORANESI PIAZZA  
MARZABOTTO VIA  
MASCAGNI P. VIA  
MATTEI E. VIA  
MATTEOTTI G. VIA  
MAZZINI G. VIA  
MAZZOLARI DON VIA  
MECCANICA VIA DELLA  
MEDAGLIE D'ORO VIA  
MEKONG VIA  
MENOTTI C. PIAZZA  
MENTANA VIA  
MESSORI DON G. VIA  
MICCA P. VIA  
MILANI DON L. VIA  
MILLE VIA DEI

L8

N9

H8-L10

E1-E6/C.STOR.B1

F6-G3/C.STOR.D1

D7/C.STOR.A2-A3

N5-O8

D6-E6/C.STOR.A1-B1

N9

G8/C.STOR.G5

E7/C.STOR.C3-D2

F8-G8/C.STOR.F4

L6-L7

H8-H9

D6-D7/C.STOR.A1-A3

L7-L8

F8-G8/C.STOR.E4-F5

I9

F7/C.STOR.D3-E3

M9-N7

E7/C.STOR.C3

E8/C.STOR.C4-C5

M9

E6-E7/C.STOR.B3-C1

E7-E8/C.STOR.C4-C5

G8/C.STOR.G5-G6

E7/C.STOR.C2-D2

D5-D6

F8/C.STOR.E4-E5

E6-E7/C.STOR.B1-B3

N9

E7/C.STOR.C3

F3-G3

D6-D7/C.STOR.B2

E2

I9-L9

E7/C.STOR.C3

I10-L10

I7

M9

H10

E7/C.STOR.B3-B4

N9

E7/C.STOR.C3-D3

L9-M9

I10

L9

MINCIO VIA	H8-H9
MINZONI DON G. VIA	I10-L10
MODENA FIORANO ASSE VIARIO	F4-F1
MOLINO VIA DEL	L9
MONARI DON E. VIA	I9-I10
MONCHIO VIA	G3
MONDAINI A. VIA	I8
MONELLI P. VIA	F5
MONTAGNANI VIA	G5-I6
MONTE AVE VIA	N5
MONTE BIANCO VIA	L5-L6
MONTE CIMONE VIA	M6-N6
MONTE MONGIGATTO VIA	N5
MONTE ROSA VIA	N5
MONTEGRAPPA VIA	M6-N6
MORANDI R. PIAZZA	I8
MORICI VIA	F6/C.STOR.D1-D2
MOTTA VIA	L10-N9
MURATORI VIA	F7-F8/C.STOR.E4
N	
NIGER VIA	H10
NILO VIA	H9
NIRANO I TRONCO VIA	I13-L9
NIRANO II TRONCO VIA	F15-H14
NUOVA DEL GAZZOLO VIA	E14-F12
P	
PAGANINI N. VIA	D6-D7/C.STOR.B1-B2
PANARO VIA	G8-H8
PANINI DON A. VIA	G7-G8/C.STOR.F4
PAPA GIOVANN PAOLO II PIAZZALE	E7-E8/C.STOR.B4-C4
PAPA GIOVANNI XXIII VIA	L10
PAPAZZONI DON L. VIA	E7/C.STOR.C4-D3
PARINI G. VIA	F8/C.STOR.E4-E5
PASCOLI VIA	F7-F8/C.STOR.E4
PEDEMONTANA VIA	D4-O7
PELLICO S. VIA	E7/C.STOR.C2-C3
PELLONI DON A. VIA	L9
PERDISA C. VIA	O6-O7
PERTINI S. VIA	L9
PESCHIERA VIA	M9-N9
PETRARCA F. VIA	F7-F8/C.STOR.D4
PIAVE VIA	H8
PIRANDELLO VIA	G8/C.STOR.G5
PO VIA	H8
POLIZIANO VIA	F7/C.STOR.F3-F4
POLO M. VIA	E8/C.STOR.C5
I MAGGIO PIAZZA	L8
PUCCINI G. VIA	D7-E7/C.STOR.A2-B2
Q	
IV NOVEMBRE VIA	N5
QUATTROPASSI VIA	L4-I5

XV FEBBRAIO VIA	O5
R	
RADICI IN PIANO VIA	C3-E1
RENO VIA	H9
RESISTENZA VIA	L8-L9
RICHETTI PADRE G. VIA	L9
RIO DELLE AMAZZONI VIA	H10
RIO SALSE I TRONCO VIA	H13-I13
RIO SALSE II TRONCO VIA	F12-G13
RIOLA VIA DI	E10-E8/C.STOR.C5-C6
RISORGIMENTO VIA	L9
RIZZOTTO PLACIDO VIA	E6/C.STOR.C2
RODANO VIA	I9
ROSE PIAZZA DELLE	L9
ROSSA G. VIA	E7/C.STOR.C2-D2
ROSSELLI F.LLI VIA	I9-L9
RUVINELLO VIA DEL	B10-E8/C.STOR.A5-B4
RUINI P. VIA	D5-E5
S	
SACCO E VANZETTI VIA	F2-F4
SAN GIACINTO VIA	C5-D5
SAN GIOVANNI EVANGELISTA I TRONCO VIA	I8-N9
SAN GIOVANNI EVANGELISTA II TRONCO VIA	H7-H8/C.STOR.G3
SAN GONZAGA L. VIA	L9-L10
SAN PAOLO VIA	D5
SAN PIETRO VIALE	C5-D5
SAN PIO X VIA	C5-D5
SAN ROCCO VIA	L9
SANDI VIA	F6/C.STOR.D1-E1
SANT'ANDREA VIA	C5
SANTA CATERINA DA SIENA VIA	E7-F7/C.STOR.D2-D4
SANTUARIO VIA DEL	E7/C.STOR.B4-C3
SANZIO R. VIA	D6/C.STOR.B1
SECCHIA VIA	H9-I9
XVI MARZO 1978 PIAZZA	H9
SENNA VIA	H8-H9
SOLA VIA	G5-G7/C.STOR.G1-G2
SOLFERINO VIA	M9
SPERI T. VIA	L9
STATALE VIA	I8-N9
STATALE EST VIA	E7-G8/C.STOR.D4-G5
STATALE OVEST VIA	D7/C.STOR.A3-B3
STAZIONE VIA DELLA	E2-F3
T	
TAGLIAMENTO VIA	H8
TAMIGI VIA	H8
TASSO T. VIA	F8-G8/C.STOR.F5
TASSONI VIA	F8/C.STOR.E4-F4
TEVERE VIA	H8-H9
TICINO VIA	H8
TIGRI VIA	I10



TINTORETTO VIA DEL  
TIZIANO VIA  
TORRENTE DRAGONE VIA  
TOSCANINI A. VIA  
TOSI G. PIAZZA  
TOTI E. VIA  
V  
XX SETTEMBRE VIA  
XXIV MAGGIO VIA  
XXV APRILE VIA  
VERDI G. VIA  
VESPUCCI A. VIA  
VIAZZA I TRONCO VIA  
VIAZZA II TRONCO VIA  
VICINI A. VIA  
VICOLO FOSSA VIA  
VIGNE VIA DELLE  
VILLA VIA DELLA  
VILLENEUVE G. VIA  
VITTORIA VIALE DELLA  
VITTORIO VENETO VIA  
VOLGA VIA  
VOLTA A. VIA  
VOLTURNO VIA  
Z  
ZANASI A. VIA  
ZINI DON G. VIA

D6/C.STOR.A1  
D5-D6  
H9  
D6-D7/C.STOR.A1-A2  
D7/C.STOR.A3  
M9  
  
N7-O7  
O5  
O5  
D7-E7/C.STOR.A1-B2  
E8/C.STOR.C5  
L3-N5  
N5-O5  
L8-L9  
L9  
D9-E8/C.STOR.B6-C5  
I9  
N9  
E6-E7/C.STOR.C1-C3  
E7/C.STOR.B3-C4  
H9-H10  
E7/C.STOR.B2-B3  
H8  
  
E7/C.STOR.C4  
D5-E5