



Questa mappa Vi è offerta da Geoplan

www.geoplan.it

Geoplan è la filiale italiana della “Städte-Verlag E.v.Wagner & J. Mitterhuber GmbH” di Stoccarda, Azienda multinazionale leader a livello mondiale nel settore cartografico, operante da 60 anni in tutta Europa e negli USA, specializzata nella produzione di piante di città e di carte geografiche di alta qualità in collaborazione con le amministrazioni comunali.

COPYRIGHT

Tutti i contenuti delle pagine costituenti il presente documento sono Copyright © 2019. Tutti i diritti riservati.

I contenuti quali ad esempio, cartografie, testi, grafici icone, sono di esclusiva proprietà di Geoplan s.r.l. e sono protetti dalle leggi italiane ed internazionali sul diritto d'autore. I contenuti delle pagine del presente documento non possono, né totalmente, né in parte, essere copiati, riprodotti, alterati, trasferiti, caricati o pubblicati o distribuiti in qualsiasi modo, duplicati su altri siti web, riviste cartacee e cdrom, senza la preventiva autorizzazione della Geoplan s.r.l., indipendentemente dalle finalità di lucro, fatta salva la possibilità di immagazzinarli nel proprio computer o di stampare estratti delle pagine del sito Geoplan unicamente per utilizzo personale.

L'autorizzazione va chiesta per iscritto, anche via posta elettronica e si ritiene accettata soltanto con un preciso assenso del legale rappresentante di Geoplan s.r.l., sempre per iscritto. Il silenzio non dà luogo ad alcuna autorizzazione.

In ogni caso di riproduzione delle cartografie realizzate e di proprietà della Geoplan s.r.l. dovrà essere indicato, sulla parte riprodotta e in maniera evidente la seguente dicitura: "L'autore originale è Geoplan s.r.l. e tutti i diritti sono ad essa riservati."

Qualsiasi violazione dei diritti esclusivi spettanti a Geoplan s.r.l. in relazione ai contenuti citati e ogni utilizzo diverso da quello sopra descritto è vietata e verrà sanzionata e perseguita nei termini stabiliti dalla legge sul diritto d'autore. La Geoplan s.r.l. agirà inoltre per il risarcimento di tutti i danni subiti.

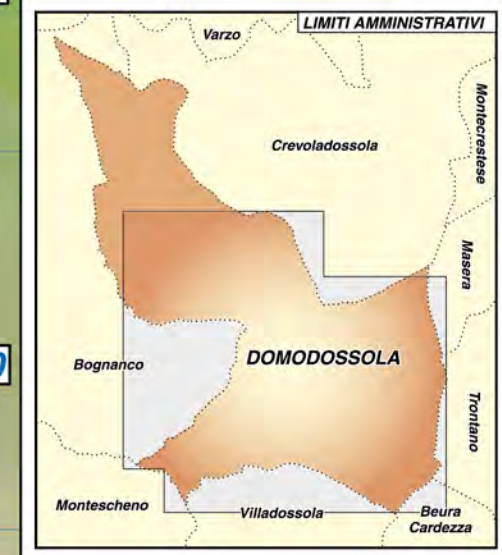


LEGENDA ALTIMETRIA

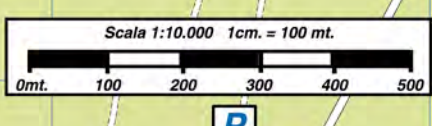
850	1800
800	1750
750	1700
700	1650
650	1600
600	1550
550	1500
500	1450
450	1400
400	1350
350	1300
300	1250
250	1200
	1150
	1100
	1050
	1000

LEGENDA

	Statale
	Provinciale
	Str. Collegamento princ.
	Strada
	Strada secondaria
	Str. carrareccia privata
	Ferrovia
	Confini Comunali

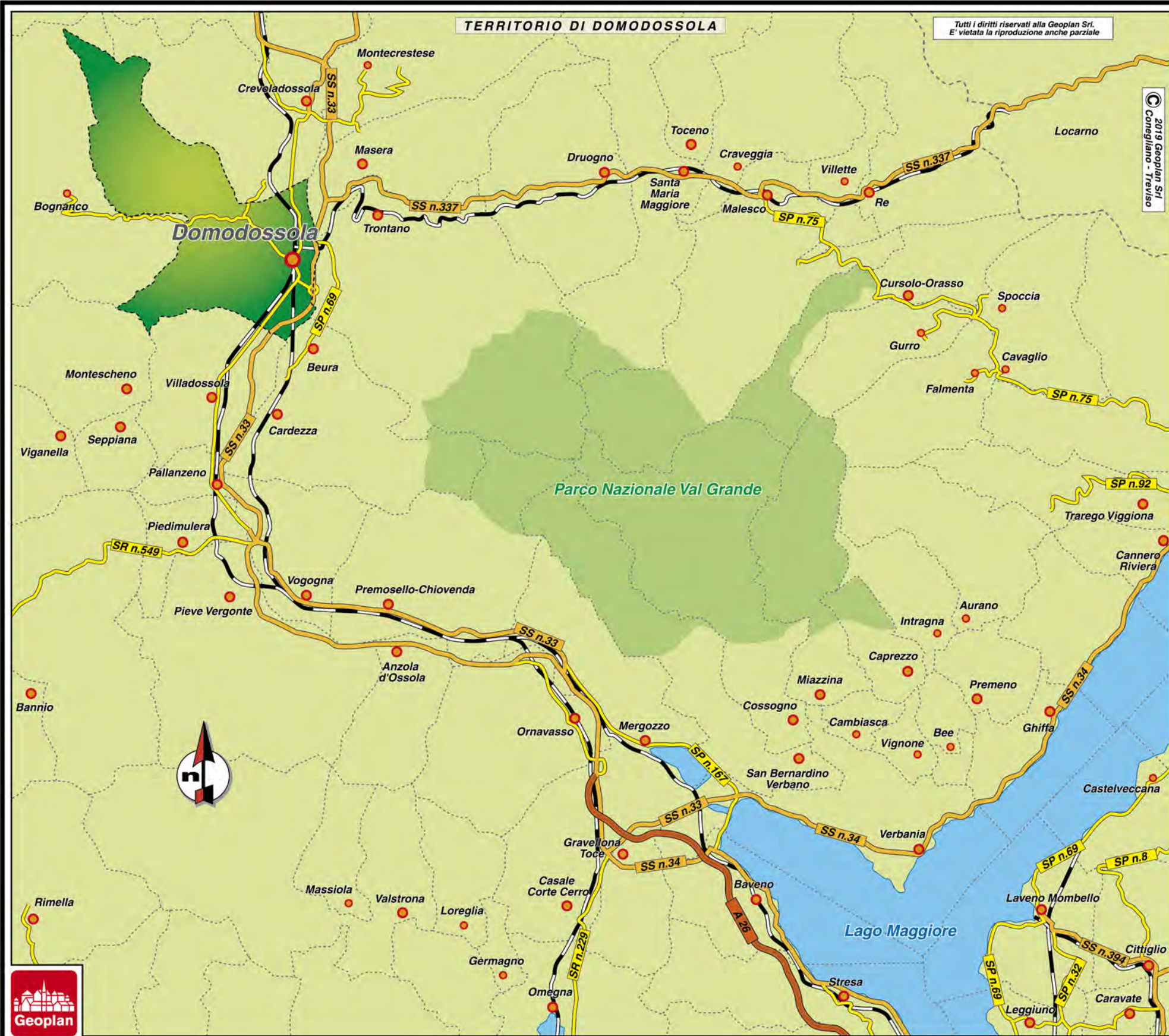


Questa cartografia è visibile
scaricabile e stampabile
dal sito
www.geoplan.it





DOMODOSSOLA
INGRANDIMENTO CENTRO STORICO



STRADARIO DI DOMODOSSOLA

A

ADROMIA VICOLO
AGRELLO STRADA DI
ALBA VIA
ALBERTINI DON G. VIA
ALFIERI VITTORIO VIA
ALIGHIERI DANTE VIA
ALPE DEVERO VIA
ALPE SPINO STRADA DI
ALPE VEGLIA VIA
AMENDOLA VIA
ANDOSSO VALLESONE STRADA
ARTIGIANATO VIALE DELL'

B

BACENO STRADA DI
BAGNOLINI VIA
BALLARINI VIA
BARACCA F. VIA
BARRO CISORE STRADA
BATTAGLIA DI MEGOLO VIA
BATTISTI CESARE VIA
BELTRAMI VIA
BENZI R. VIA
BERSAGLIO VIA AL
BIANCHETTI E. VIA
BINDA ALFREDO VIA
BOGNA STRADA AL
BOLOGNA VIA
BONFANTINI VIA
BONOMELLI G. VIA
BONSIGNORE MESASCA STRADA
BORGNIS M. VIA
BOSCHETTO STRADA DI
BOVES VIA
BOZZETTI VIA
BRAGGIO I. VIA
BRIONA VIA
BRODOLINI G. VIA

C

CABALÀ DON VIA
CADDO STRADA DI
CADORNA LUIGI VIA
CADUTI DEL II RISORGIMENTO PIAZZA
CADUTI DEL LAVORO VIA
CADUTI DI NASSIRIYA VIA
CAIROLI FRATELLI VIA
CALPINI VIA
CALVARIO VIA AL
CALVARIO ANZUNO STRADA
CALVARIO TRASSEGLIA STRADA

C.STOR.D6
A3-B5
C.STOR.B7-B8
L5
C.STOR.C7
C.STOR.E5
N4/C.STOR.D1
C2-D4
N4/C.STOR.C1-C2
C.STOR.E7
I8-I9
P10

M8/C.STOR.A9-B8
C.STOR.E6
N5-N6/C.STOR.D4
C.STOR.C6
F5-G5
L6-M6/C.STOR.A5
M7-N7/C.STOR.B6-D7
C.STOR.D7
C.STOR.A7-B7
O8-P9/C.STOR.F10-G11
C.STOR.D8-D9
N6-O6/C.STOR.E5-E6
L5-M5/C.STOR.A3
P8
C.STOR.C2-C3
O7/C.STOR.F7-F8
A5-B6
M7-N7/C.STOR.D7
N10-O11
C.STOR.B7-C7
C.STOR.D8
N7/C.STOR.B8-D8
C.STOR.D6-E6
L5

M7-M8/C.STOR.B8-C8
I4-L5
O6/C.STOR.E5-E6
O7/C.STOR.E7
C.STOR.D4-D5
O9/C.STOR.F11-G10
N4-O5/C.STOR.D2-E2
C.STOR.D8-E8
N8/N8-N9/C.STOR.C8-C11
I11-N10
I8-M9/C.STOR.A10-B11

CALVARIO VAGNA STRADA	M8-N9/C.STOR.B9-C11
CALVARIO VAUZA STRADA	N8-N9/C.STOR.D10-E11
CAMPIONE STRADA DI	M10-N10
CAMPEI BORGATA	L8-M9
CAMPOCCIO STRADA DI	L11-L12
CANTARANA VIA	C.STOR.E7
CANUTO VIA	N7/C.STOR.D6-D7
CAPIS VIA	C.STOR.D6
CAPPUCCINA VIA	N5-O6/C.STOR.E2-E4
CARALE DI MASERA VIA	C.STOR.E5-E6
CARDUCCI GIOSUÈ VIA	C.STOR.C7
CARINA VIA	C.STOR.D6
CAROGNO STRADA DI	G8-H7
CASACCIA STRADA DI	H8-H9
CASETTI A. VIA	L5
CASSINO VIA	M7-N6/C.STOR.B7-C4
CASTELLAZZO VIA	O6/C.STOR.E4-F4
CAVALIERI DI VITTORIO VENETO VIA	O5-O7/C.STOR.E3-F6
CAVALLI E. VIA	M5-N5/C.STOR.B2-C3
CAVALLOTTI F. VIA	N7-O7/C.STOR.E7-E8
CAVOUR CAMILLO PIAZZA	N6-O6/C.STOR.E6
CECCON VIA	C.STOR.F4
CERETTI M. VIA	N6/C.STOR.D5-D6
CESCHI G. VIA	L6-M6/C.STOR.A5-A6
CHAVEZ PIAZZA	O8/C.STOR.E8
CHIESA PIAZZA DELLA	N7/C.STOR.D6
CHIESA STRADA DELLA	I6-L7
CHIOSSI PIAZZA	C.STOR.D6
CHIOVENDA VIA	L6-M7/C.STOR.A6
CIMAVILLA STRADA DI	H4
CIMITERO VIA AL	C.STOR.E9-F10
CINANNI VIA	C.STOR.B7
CINQUE VIE PIAZZA	C.STOR.E6
CIOLINA VIA	C.STOR.D3-E3
CISORE MONTE OSSOLANO STRADA SUP.	F4-H5
CITTÀ DI LIMA VIA	N7/C.STOR.C7-D6
COMO VIA	N4/C.STOR.C1-D1
CONCERIE VIA	C.STOR.E6
CONCORDIA VIA	O6/C.STOR.E4
CONVENZIONE PIAZZA	C.STOR.E6
CONTINI VIA	M4-M5/C.STOR.B2-C2
CORRIDONI F. VIA	N7/C.STOR.C7
CORTE STRADA DI	L11-M10
CORTE ANZUNO STRADA	I11-M13
CORTE ROGOLEDO STRADA	L12-M12
CORTESIA PIAZZA	O6/C.STOR.E4-E5
CROCE BENEDETTO VIA	M6/C.STOR.A5-B5
CUCCIONI VIA	C.STOR.E6
CUNEO VIA	C.STOR.C6-C7
CUROTTI PIAZZALE	N4-O4/C.STOR.E1
D	

D'ACQUISTO SALVO VIA
DA VINCI LEONARDO VIA
DAGLIANO STRADA DEL
DALLA CHIESA GEN. C.A. TANGENZIALE
DE ANTONIS VIA
DE GASPERI ALCIDE VIA
DE NICOLA ENRICO VIA
DE RAIMONDI VICOLO
DELL'ORO A. PIAZZA
DELL'ORO A. VICOLO
DELLA SILVA PAOLO VIA
DESENO VIA
DI DIO FRATELLI CORSO
DI VITTORIO G. VIA
DIAZ ARMANDO VIA
DIFESE VIA DELLE
DISSEGNA F. CORSO
E
EINAUDI LUIGI VIA
F
FACCHINETTI VIA
FACINI VIA
FACINI VICOLO
FERMI E. VIA
FERRARI VICOLO
FERRARIS CORSO
FERRARIS VIA
FERRER F. VIA
FIRENZE VIA
FIUME VIA
FLOREANINI VIA
FOLLERAUX VIA
FONTANA BUONA VIA DELLA
FONTANA PIAZZA
FOPPIANO LUSENTINO STRADA
FOPPIANO MONCUCCO STRADA
FORNARA VIA
FRANCIOLI VIA
FRUA VIA
FUCILATI DICEMBRE '43 VIA
G
GALLETTI G.G. VIA
GALLETTI VICOLO
GARIBALDI GIUSEPPE VIA
GENOVA VIA
GENTINETTA G. VIA
GENZINO STRADA DI
GIANIS M. VIA
GIAVINA VIA
GIBELLINO VIA
GIBELLINO VICOLO

M6-M7/C.STOR.A6-B7
N4/C.STOR.D1-D2
B3-D4
M7-O8/C.STOR.B7-E9
C.STOR.D4-D5
O6/C.STOR.E5-F4
M6/C.STOR.A5-B4
C.STOR.E6-E7
O7/C.STOR.E7
C.STOR.E7
C.STOR.D6
L5
C.STOR.E6-E7
L5-M7/C.STOR.A5-B6
C.STOR.F7
C.STOR.D6
O7-O8/C.STOR.E7-E8

M6-M7/C.STOR.B5-B6

N6/C.STOR.D6-E6
C.STOR.E6-E7
C.STOR.D6
L6
C.STOR.D6
O7/C.STOR.E6-F6
C.STOR.E9
P8-P9
C.STOR.C6-C7
C.STOR.E8
C.STOR.A7-B7
C.STOR.B4-B5
N8/C.STOR.C9
C.STOR.D6
F9-G10
D11-G10
M6-N5/C.STOR.B4-C3
C.STOR.E7
C.STOR.D6
L5

N7-O8/C.STOR.D7-E8
C.STOR.D7
C.STOR.D7
C.STOR.C2
O8-O9/C.STOR.E8-F11
I6-L6
C.STOR.E9-F9
C.STOR.D6
N7-O8/C.STOR.D7-E9
C.STOR.E9

GIOVANNI XXIII VIA	O5-O6/C.STOR.E2-E4
GIOVINEL STRADA DEL	D4-F3
GIROLA U. VIA	O8-P8/C.STOR.G8-G9
GOBETTI VIA	C.STOR.E6-F6
GRAMSCI ANTONIO VIA	O6-O7/C.STOR.E6-F6
GRANDI A. VIA	C.STOR.E9
GUASTO STRADA DI	L11
GUGLIELMINI VICOLO	C.STOR.D6
I	
INDUSTRIA VIALE DELL'	O10-P11
INNOCENZO IX VIA	N5-N6/C.STOR.C3-C4
ISONZO VIA	C.STOR.E5-F5
ITALIA VIA	M5-N4/C.STOR.A3-E2
L	
LABRIOLA VIA	C.STOR.C2
LEONI VIA	C.STOR.B6
LEOPARDI GIACOMO VIA	M7/C.STOR.A7-B8
LOMBARDIA VICOLO	C.STOR.D1-D2
M	
MADONNA DELLA NEVE LARGO	C.STOR.D7-D8
MADONNA DI RE VIA	N5-O5/C.STOR.D3-E3
MALLADRA A. VIA	C.STOR.F8-F9
MANZONI A. VIA	N4-N5/C.STOR.C2-C3
MARCHESI CONCETTO VIA	M7/C.STOR.B7-C8
MARCONI GUGLIELMO VIA	O6-O7/C.STOR.E6
MARINAI D'ITALIA VIA	C.STOR.D8-E8
MARTIRI 1798 VIA	C.STOR.E6-E7
MARZABOTTO VIA	N6/C.STOR.C5-D4
MASSERENTI VIA	C.STOR.F8
MATTERELLA VIA	N7-N8/C.STOR.C8-D7
MATTEOTTI G. PIAZZA	O7/C.STOR.F6-F7
MAURO G. VIA	M7-N7/C.STOR.B6-D6
MAZZINI GIUSEPPE VIA	C.STOR.E8-F8
MELLERIO PIAZZA	C.STOR.D6
MELLERIO VIA	C.STOR.D6-E6
MENOTTI CIRO VIA	M5/C.STOR.B3-C3
MERCATO PIAZZA	N7/C.STOR.D6
MILANO VIA	O6/C.STOR.E5
MINZONI DON VIA	C.STOR.E6
MIZZOCOLA VIA	O7-P7/C.STOR.F8-G8
MOCOGNA CISORE STRADA VECCHIA	H5-L5
MONETA COL. ATTILIO CORSO	O6-O7/C.STOR.E5-E7
MONSUERA VICOLO	C.STOR.D6
MONTE GIOVE VICOLO	C.STOR.D6
MONTE GRAPPA VIA	N6-N7/C.STOR.D5-D6
MONTE LARONE VIA	C.STOR.E2
MONTE LEONE VICOLO	C.STOR.D5-E5
MONTE OLIVETO VIA	C.STOR.E5
MONTE OSSOLANO CISORE STRADA	D4-H5
MONTICCHIO STRADA DI	B5-C6
MONTOSSOLANO STRADA DI	D4-D5

MONZONE VIA DI	C.STOR.E8-F7
MORO ALDO VIA	M5-M6/C.STOR.C4
MOSCATELLI VIA	C.STOR.B5-C5
MOTTA VIA ALLA	C.STOR.D6
MOZZANINO VIA	C.STOR.B4
MULINI STRADA DEI	L6-M6/C.STOR.A4-A5
MULINO VICOLO DEL	C.STOR.D6
MURAGA CORTE STRADA	L11-M11
MUSEO VICOLO	C.STOR.D6
N	
NAPOLI VIA	N4/C.STOR.C1-D1
NENNI PIETRO VIA	C.STOR.C6
NINO ANGELO VIA	M5/C.STOR.A3-B4
NOSERE REGIONE DELLE	O9-P10
O	
OBERDAN VIA	C.STOR.E7
OLIVA A. VIA	N5-N6/C.STOR.C4-D4
ORSI M. PIAZZA	O8/C.STOR.E8
OSCI VIA DEGLI	C.STOR.D6-D7
P	
PAJETTA G. VIA	L5
PALERMO VIA	C.STOR.C2
PALETTA VIA	C.STOR.D6
PARNISARI VIA	C.STOR.B3-C3
PARRI FERUCCIO VIA	M6/C.STOR.B4-B5
PARTIGIANI LARGO	M6/C.STOR.B5
PASOLINI VIA	O5-O6/C.STOR.F4
PELLANDA VIA	C.STOR.D6
PELLICO SILVIO VIA	O4/C.STOR.E1-E2
PIAVE VIA	O4-O7/C.STOR.E1-G8
PICCIONI STRADA DI	C4
PIEMONTESI VIA	O5/C.STOR.E4-F4
PIETRERE VIA DELLE	N8/C.STOR.D8-D9
PINAUDA VIA	C.STOR.G8
PISACANE CARLO VIA	C.STOR.E4
POLVERIERA BOSCHETTO STRADA	O10-O12
PONTE VIA DEL	C.STOR.D6-E6
POPOLO CORSO DEL	C.STOR.E7
PRAMPOLINI VIA	C.STOR.E7-F7
PRATA LUSENTINO STRADA	G10-H7
PRATA VAGNA STRADA	H7-I6
PREGLIASCA STRADA DI	E4-F4
PREI STRADA DI	H9-I9
PREMONE STRADA DI	L8-M9/C.STOR.A9-A10
I MAGGIO VIA	P7-P8
Q	
QUANA STRADA DI	I9-L10
QUARTERO STRADA DI	M10-O9
QUARTERO CAMPIONE STRADA	M11-O9
IV NOVEMBRE VIA	N8-O8/C.STOR.E8-E9
R	

RAVASENGA VIA	M5/C.STOR.B2-C2
RAVENNA VIA	M5-N5/C.STOR.C2
REBORA VIA	C.STOR.B3-C3
REPUBBLICA DELL'OSSOLA PIAZZA	C.STOR.D7-E7
RISTAGNO VIA	C.STOR.E6
ROBERTI VIA	C.STOR.C2
ROGGIA DEI BORGHESI VIA	C.STOR.C6-D6
ROGOLEDO STRADA DI	L12-M11
ROMA VIA	C.STOR.D1-D2
ROMITA VIA	M6-N6/C.STOR.C5-D6
RONCO LUNGO MONTE OSSOLANO STRADA	A4-A5
ROSMINI ANTONIO VIA	N7/C.STOR.D7
ROSSELLI FRATELLI PIAZZA	N6/C.STOR.D4
ROVERETO PIAZZA	N7/C.STOR.D6-E7
S	
SAMONINI VIA	C.STOR.C6-D6
SAN DEFENDENTE STRADA DI	L9-L10
SAN FRANCESCO D'ASSISI VIA	N5/C.STOR.D2-C4
SAN LORENZO MONTE OSSOLANO STRADA	A4-D4
SAN PIETRO VIA	L5
SAN ROCCO VIA	L5
SANT'ANDREA VIA	H5-I5
SANT'ANNA STRADA	H4-I4
SANT'ANTONIO VIA	N5-O5/C.STOR.C3-E4
SARTORIO VIA	C.STOR.F6
SASSO STRADA DEL	I10-L9
SCACIGA DELLA SILVA VIA	N6-O6/C.STOR.D4-E4
SCAPACCINO VIA	M5-O6/C.STOR.B4-E5
SCUOLE PIAZZA DELLE	I6-L6
SEMPIONE VIA	O3-O5/C.STOR.E1-E3
SIBERIA STRADA DELLA	M13-N12
SOTTO LA CHIESA STRADA	L7-M6
SPEZIA G. VIA	D8
SPORT PIAZZALE DELLO	N4
STEFANONI VIA	C.STOR.E9-F9
STURZO DON VIA	C.STOR.C7
T	
TABARINI M. VIA	L5
TAPPIA STRADA DI	L12-N11
TAPPIA ANZUNO STRADA	I11-I12
TEATRO VIA	C.STOR.D6-D7
TENSA STRADA DELLA	L10
TERRACINI U. VIA	N5/C.STOR.D3-E2
TEVERE VIA	N6/C.STOR.D4
TIBALDI PIAZZA	C.STOR.D7
TOCE VIA DEL	O4-O6-P6/C.STOR.F1-G4
TORINO VIA	O8-O9/C.STOR.F11-G8
TORNO DI BARRO STRADA DEL	E5-F5
TORRE VICOLO DELLA	C.STOR.D6-E6
TRABUCCHI G. VIA	O7/C.STOR.E8-F8
TRENTO VIA	C.STOR.E3

TREVES C. VIA	N8/C.STOR.C9-D9
TRIESTE VIA	O6/C.STOR.E5
TRONTANA STRADA DI	M9-N9
TURATI FILIPPO VIA	N5-N6/C.STOR.D3-D4
V	
VAGNA ANDOSSO STRADA	I6-I8
VAGNA ANZUNO STRADA	I7-I11
VAGNA BOGNANCO STRADA	E7-I6
VAGNA DOMODOSSOLA STRADA	I7-N7/C.STOR.A7-C7
VAGNA LUSENTINO STRADA	G6-I9
VAGNA VALLESONE STRADA	I7-I9
VAL BOGNANCO STRADA DI	F6-L5
VAL SORDA STRADA DELLA	N9-N10
VALLESONE STRADA DI	I9-M9
VALLESONE LUSENTINO STRADA	G10-I9
VALPIANA VIA	L12-L13
VANONI E. VIA	L7-M7/C.STOR.A6-B6
VAUSA STRADA DI	O9-O10
VEGGIA VIA	C.STOR.D5-E5
VENEZIA VIA	C.STOR.D7
VERDI GIUSEPPE VIA	C.STOR.E6-E7
VIGORELLI FRATELLI VIA	C.STOR.E7
VITTIME DEI LAGER PIAZZA	N6/C.STOR.C5-C6
VITTIME DELLE FOIBE ISTRIANE PIAZZALE	C.STOR.D4-E4
VOLONTARI DELLA LIBERTÀ PIAZZA	C.STOR.E6
VOLTA ALESSANDRO VIA	O8/C.STOR.E8-F10
Z	
ZANCALINA BORGATA	L7-L8
ZANOIA VIA	C.STOR.D6
ZANOLA VIA	N4/C.STOR.C1-C2
ZARA VIA	P8
ZOPPETTI DON VIA	N6/C.STOR.C4-C5
ZUCCONE E PASTORE VIA	O5-O6/C.STOR.F3-F4