

Questa mappa Vi è offerta da Geoplan

www.geoplan.it

Geoplan è la filiale italiana della “Städte-Verlag E.v.Wagner & J. Mitterhuber GmbH” di Stoccarda, Azienda multinazionale leader a livello mondiale nel settore cartografico, operante da 60 anni in tutta Europa e negli USA, specializzata nella produzione di piante di città e di carte geografiche di alta qualità in collaborazione con le amministrazioni comunali.

COPYRIGHT

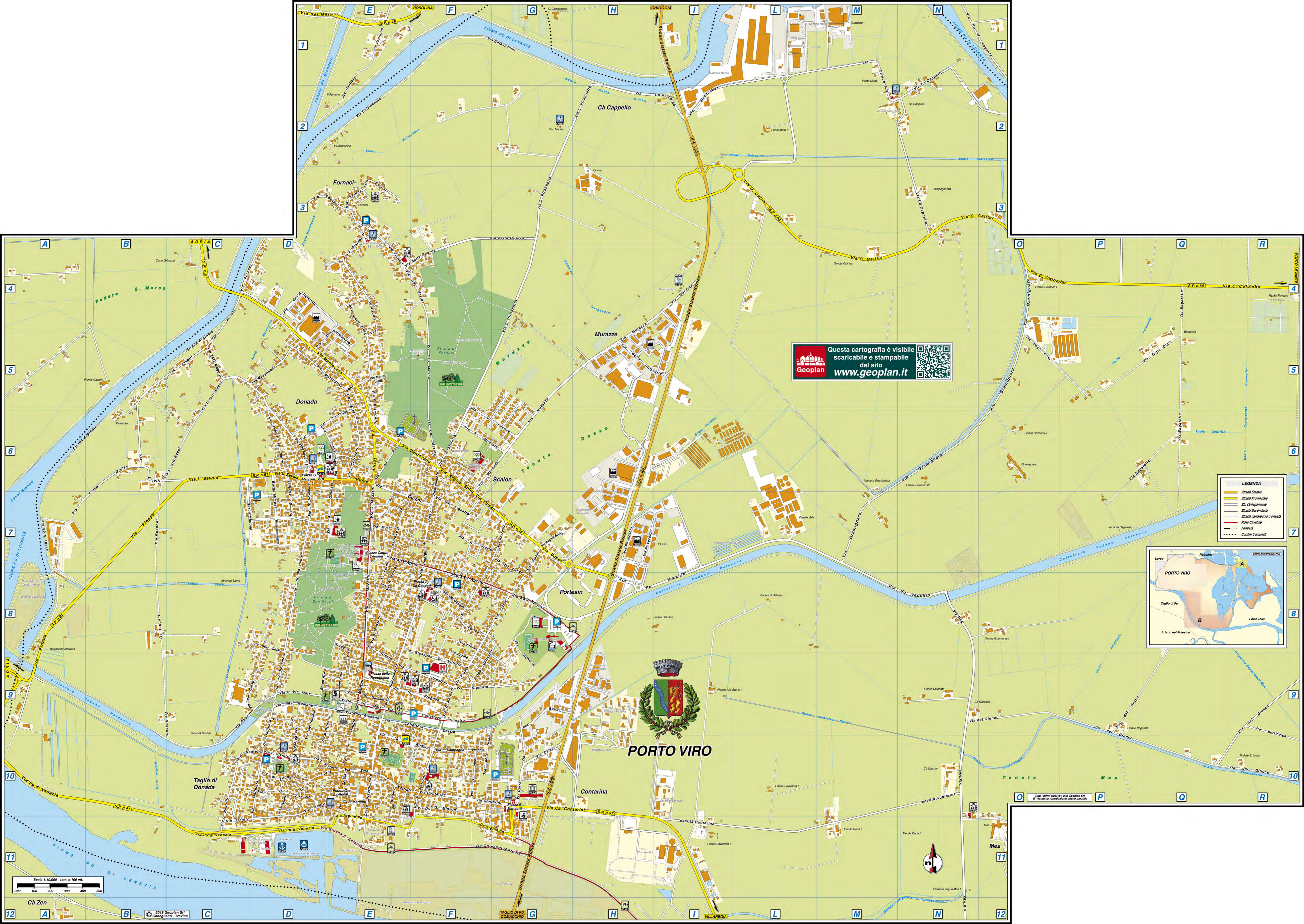
Tutti i contenuti delle pagine costituenti il presente documento sono Copyright © 2019. Tutti i diritti riservati.

I contenuti quali ad esempio, cartografie, testi, grafici icone, sono di esclusiva proprietà di Geoplan s.r.l. e sono protetti dalle leggi italiane ed internazionali sul diritto d'autore. I contenuti delle pagine del presente documento non possono, né totalmente, né in parte, essere copiati, riprodotti, alterati, trasferiti, caricati o pubblicati o distribuiti in qualsiasi modo, duplicati su altri siti web, riviste cartacee e cdrom, senza la preventiva autorizzazione della Geoplan s.r.l., indipendentemente dalle finalità di lucro, fatta salva la possibilità di immagazzinarli nel proprio computer o di stampare estratti delle pagine del sito Geoplan unicamente per utilizzo personale.

L'autorizzazione va chiesta per iscritto, anche via posta elettronica e si ritiene accettata soltanto con un preciso assenso del legale rappresentante di Geoplan s.r.l., sempre per iscritto. Il silenzio non dà luogo ad alcuna autorizzazione.

In ogni caso di riproduzione delle cartografie realizzate e di proprietà della Geoplan s.r.l. dovrà essere indicato, sulla parte riprodotta e in maniera evidente la seguente dicitura: "L'autore originale è Geoplan s.r.l. e tutti i diritti sono ad essa riservati."

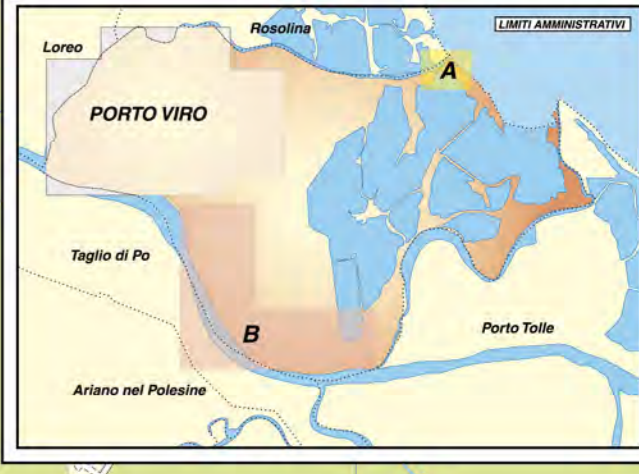
Qualsiasi violazione dei diritti esclusivi spettanti a Geoplan s.r.l. in relazione ai contenuti citati e ogni utilizzo diverso da quello sopra descritto è vietata e verrà sanzionata e perseguita nei termini stabiliti dalla legge sul diritto d'autore. La Geoplan s.r.l. agirà inoltre per il risarcimento di tutti i danni subiti.



Questa cartografia è visibile
scaricabile e stampabile
dal sito
www.geoplan.it



- LEGENDA**
- Strada Statale
 - Strada Provinciale
 - Str. Colloquio
 - Strada Secondaria
 - Strada carraiata o privata
 - Pista Ciclabile
 - Ferrovia
 - Confini Comunali



Scale 1:10.000 1cm = 100 mt.



Scala 1:6.000 1cm. = 60 mt.
0mt. 60 120 180 240



INGRANDIMENTO CENTRO STORICO
Porto Viro

A

B

C

D

A

1

1



2

2

3

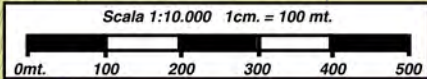
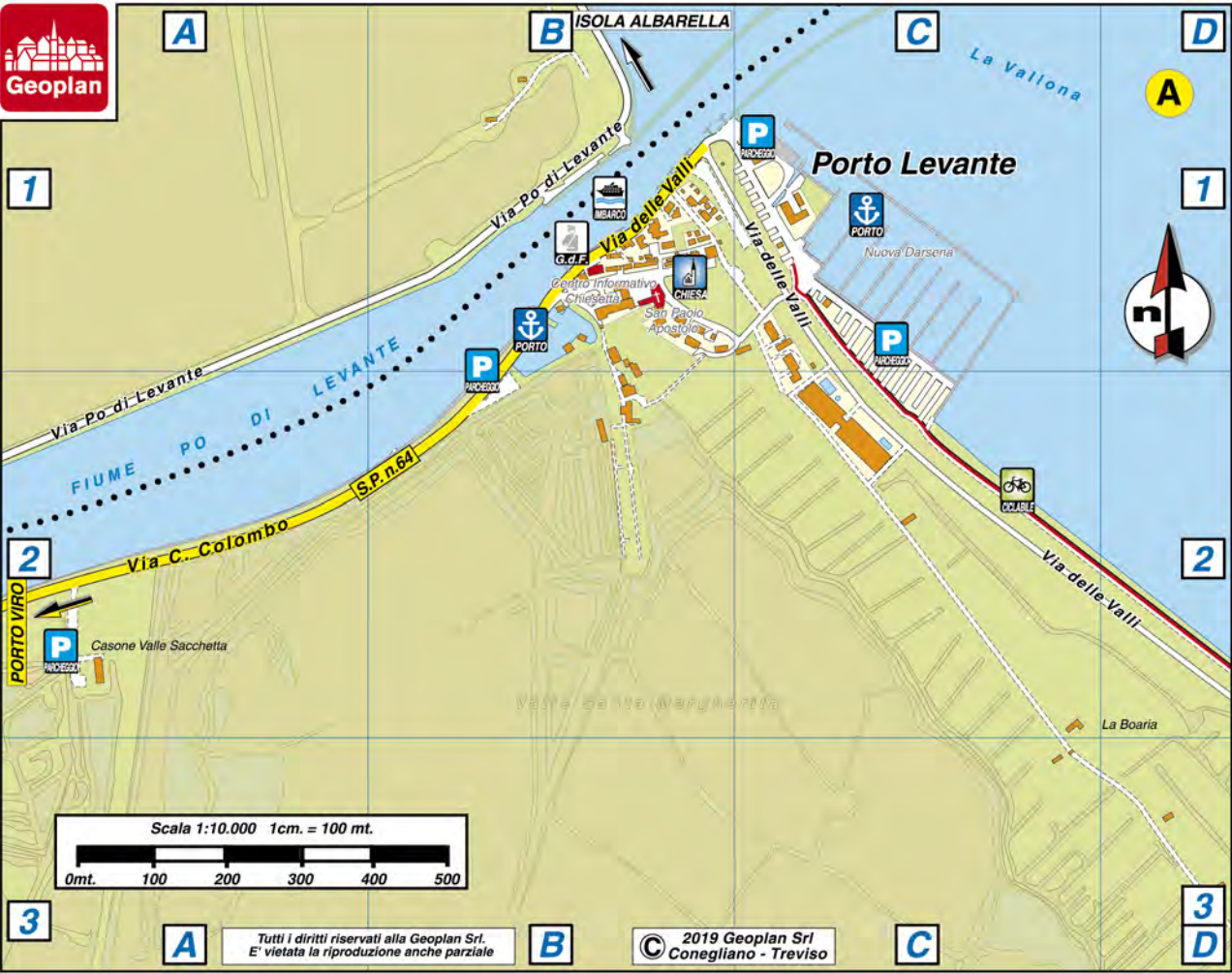
3

A

B

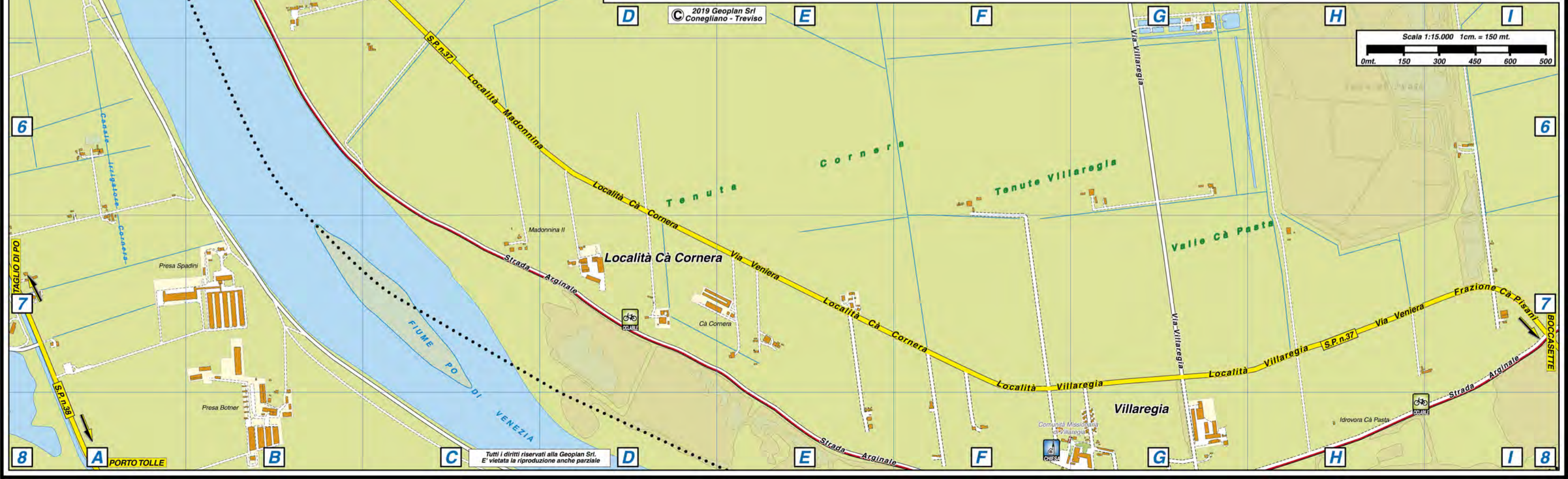
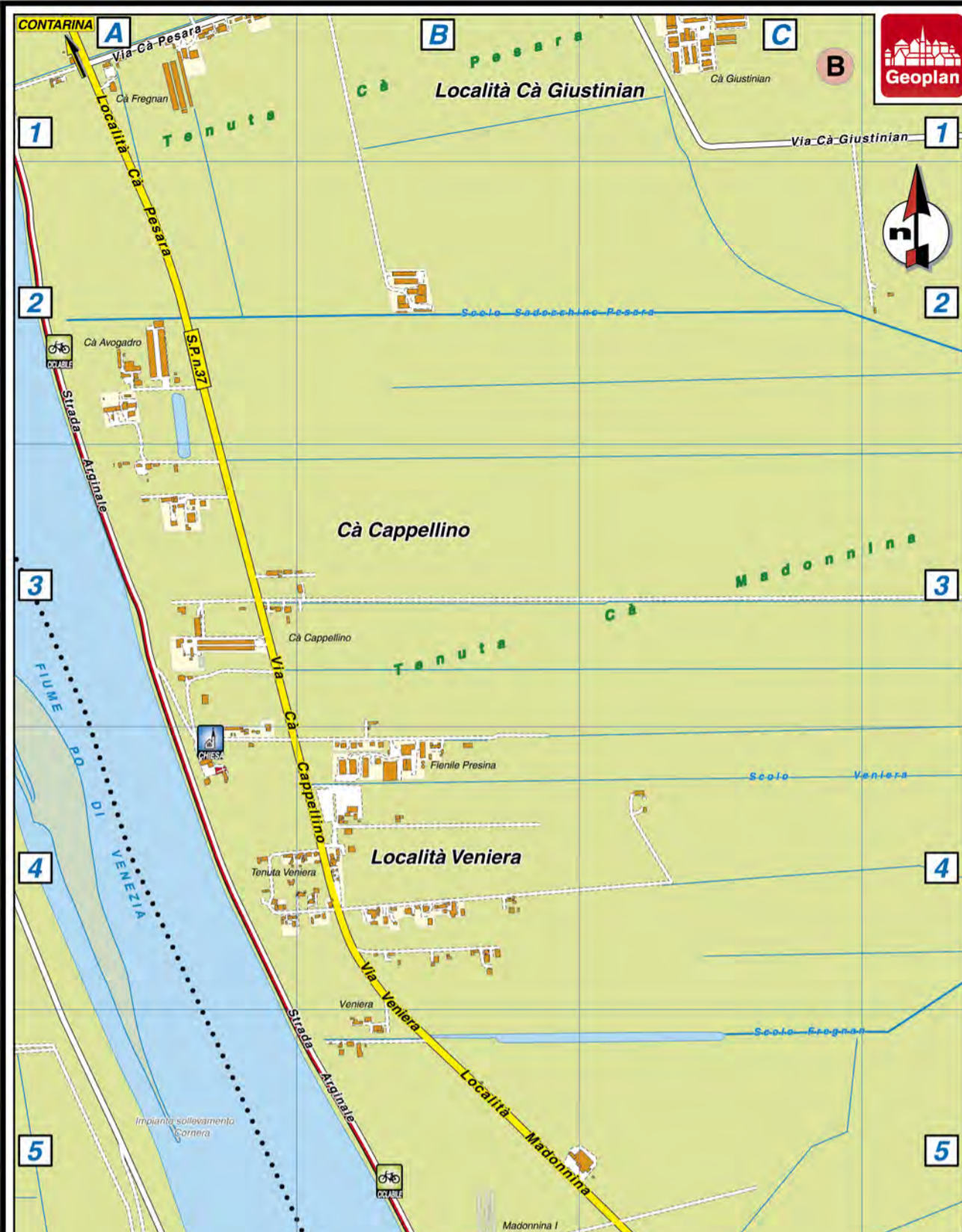
C

D



Tutti i diritti riservati alla Geoplan Srl.
E' vietata la riproduzione anche parziale

© 2019 Geoplan Srl
Conegliano - Treviso



STRADARIO DI PORTO VIRO

A

Aceri Via degli

C.Stor.B8

Alfieri V. Via

D10/C.Stor.B8-B9

Alighieri D. Via

D6-D7/C.Stor.B2-B3

Arginale Strada

A7-C4/Riq.B A2-I7

Argine Po Via

E11-G11

Argine Spini Via

G7

Argine Spini Via

F6/C.Stor.E2-F2

Artigianato Via dell'

D4-E5

Asfodeli Via degli

C.Stor.D8

B

Badaloni N. Via

E9-F9/C.Stor.D6-E6

Bagatella Via

P6-Q4

Battisti C. Via

E10/C.Stor.D8-E8

Biancospino Borgo

D7/C.Stor.B2-B3

C

Cà Cappellino Via

Riq.B A3-B4

Cà Cappello Via

N1-N3

Cà Contarini Via

G10-I12/C.Stor.G9

Cà Cornera Località

Riq.B D6-F7

Cà Giustinian Via

Riq.B C1-D1

Cà Pesara Località

Riq.B A1-A2

Cà Pesara Via

Riq.B A1

Cà Pisani Frazione

Riq.B I7

Caduti Triestini Piazza

E7/C.Stor.D3

Campagna Vecchia Via

F10/C.Stor.E7-F7

Cao Marina Via

E4-F6/C.Stor.E1-E2

Capitello Via

E4-E5

Caprifoglio Via del

C.Stor.E3

Carrer Via

G10/C.Stor.G8-G9

Cavalieri di Vittorio Veneto Via

C.Stor.D6-E6

Chiavichino Via

D3-I2

Cieco Grotto Via

A7-B6

Collegno Borgo

F9-G9/C.Stor.F5-F6

Collettore Destro Via

E9-F9/C.Stor.D7-F7

Collettore Sinistro Via

E9-F9/C.Stor.D7-F7

Colombo C. Via

O4-R4/Riq.A A2

Contarina Località

I11-N10

Contarini Via

F10-G10/C.Stor.E8-G9

Corridoni F. Via

E5-E6/C.Stor.C1-C2

Croce Rossa Italiana Via

C.Stor.C8

D

D'Acquisto S. Via	E7/C.Stor.D2-D3
De Gasperi A. Piazza	F8/C.Stor.E4
Di Vittorio Giuseppe Via	E8-F9/C.Stor.E5-F6
Dosso Via	F7-G7/C.Stor.F2-G3
E	
Erica Via dell'	R9-R10
F	
Feluca al Centro Via	D6/C.Stor.B1-B2
Feluca alle Fornaci Via	E3
Fermi E. Via	E7-E8/C.Stor.D4
Firenze Via	D6-E6/C.Stor.C1
Fiume Via	F9-G7/C.Stor.F6-G3
Fornaci Via	C4-E4
Forni Via	D10-E10/C.Stor.B8-C8
Foscolo U. Via	D10/C.Stor.B8-C9
Frassini Via dei	C.Stor.E4-F4
Fregnan N. Via	E9-F9/C.Stor.D6-E6
G	
Galilei G. Via	L3-O3
Garibaldi G. Piazza	E10/C.Stor.C8
Gelso Via del	D8-D9/C.Stor.A7-B5
Ginepro Via del	F8/C.Stor.E4-F5
Giuliani R. Via	E9/C.Stor.C6-D6
Giunco Via del	N9-R10
Golena Sant'Antonin Via	D11-G11
Gorghi Via	E6-F7/C.Stor.D2-E2
Gorizia Via	E10/C.Stor.C8-C9
Gramignara Via	M7-O4
Gramsci A. Via	D7-E6/C.Stor.C2-C3
I	
Industrie Via delle	H5-I5
L	
Lauri Via dei	C.Stor.D4-E4
Lecci Via dei	G7-G8/C.Stor.F4-G4
Leopardi G. Via	D10/C.Stor.B8
Ligustro Via del	F7/C.Stor.E2-F3
Livelli Via	B6-C5
Livelli Bassi Via	B6-C5
M	
Macchiavelli N. Via	D9-D10/C.Stor.B7-B8
Madonnina Località	Riq.B B5-D6
Malipiera Via	D9-D10/C.Stor.A9-B7
Mantovana Via	E6-F6/C.Stor.D1-E2

Manzoni A. Via	E7-E8/C.Stor.D4-D5
Marangona Via	D5-E5
Marcello Borgo	C.Stor.D4-E4
Marconi G. Piazza	D6/C.Stor.C2
Marconi G. Via	F9-F10/C.Stor.E9-F6
Matteotti G. Piazza	G10-G11/C.Stor.G9
Mazzini G. Via	E6-E9/C.Stor.D2-D7
Mea Via	N8-N12
Mimose Borgo	D6-D7/C.Stor.A3-B2
Minzoni Don G. Via	F10/C.Stor.E9-F8
Montale E. Via	F6-G6/C.Stor.F1-G1
Monti Turini Via	E5
Montidoro Via	D10-E9/C.Stor.C7-C8
Morandi R. Via	R10/C.Stor.C9-D9
Mozart W.A. Via	E7/C.Stor.D3
Murazze Via	F6-I4/C.Stor.F2-G1
N	
Navi Romane Via	D9-E9/C.Stor.B7-D7
Negrelli L. Via	C11-D10/C.Stor.A9-B8
O	
Olmi Via degli	O5-Q5
P	
Papa Giovanni XXIII Via	C.Stor.D9-E8
Pavese C. Via	F5-G6/C.Stor.F1-G1
Perosi L. Vicolo	C.Stor.D4-E4
Piave Via	E6/C.Stor.C1-C2
Pini Via dei	E6/C.Stor.D1-D2
Pioppa Via	A9-B7
Pirandello L. Via	F6-H2/C.Stor.E2-F1
Po di Venezia Via	A10-D11
Po Vecchio Via	H8-N8
Portesin Via	F8-G7/C.Stor.F5-G3
I Maggio Via	E9-E10/C.Stor.C8-D7
Pruno Via del	P9-R8
Q	
IV Novembre Via	D6-D9/C.Stor.B6-C2
Querce Via delle	E4-G3
R	
Repubblica Piazza della	E9/C.Stor.D6
Risaie Via delle	F9-F10/C.Stor.F7-F8
Rismondo F. Via	E3-E6
Risorgimento Corso	E11-F6/C.Stor.D9-E2
Rivoli Borgo	D9-E8/C.Stor.C5-C6

Robinie Via delle	C.Stor.D5
Roma Via	D6-E6/C.Stor.C2-D2
Rossini G. Via	E9-F10/C.Stor.D7-E7
Rusconi Via	B7-D9/C.Stor.A7-B6
S	
Salici Via dei	G9-G10/C.Stor.G7-G8
Sambuco Via del	D6-E6/C.Stor.B1-C1
San Pasquale Via	C.Stor.C8
Sauro N. Via	E10/C.Stor.D8-D9
Savoia L. Via	C6-D6/C.Stor.A2-B2
VII Mari Viale	D9-E9/C.Stor.B6-D7
Signoria Via	F9-G8/C.Stor.F6-G5
Siviero L. Via	D10-E10/C.Stor.B7-C8
Stradonazzi Via	I2-M2
T	
Torino Via	E6/C.Stor.D1-D2
Trento Via	C11-D10/C.Stor.A9-C9
Trieste Via	E8-E9/C.Stor.D5-D6
V	
Valli Via delle	Riq.A B1-D2
Veniera Via	Riq.B B4-I7
Verdi G. Via	F10/C.Stor.F7-F8
XXIV Maggio Via	C5-D6/C.Stor.B1-C2
XXV Aprile Via	E7-G8/C.Stor.D4-G4
Villaregia Località	Riq.B F7-H7
Villaregia Via	Riq.B G5-G7
Vittoria Via della	C.Stor.C3
Vivaldi A. Via	F7-G7/C.Stor.F3
Viviani Via	C4-C5
Z	
Zara Via	E10/C.Stor.C8-D8