



Questa mappa Vi è offerta da Geoplan

www.geoplan.it

Geoplan è la filiale italiana della “Städte-Verlag E.v.Wagner & J. Mitterhuber GmbH” di Stoccarda, Azienda multinazionale leader a livello mondiale nel settore cartografico, operante da 60 anni in tutta Europa e negli USA, specializzata nella produzione di piante di città e di carte geografiche di alta qualità in collaborazione con le amministrazioni comunali.

COPYRIGHT

Tutti i contenuti delle pagine costituenti il presente documento sono Copyright © 2019. Tutti i diritti riservati.

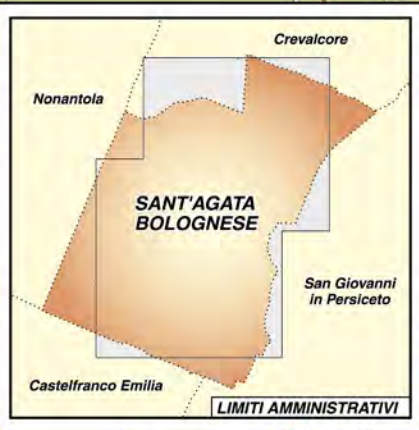
I contenuti quali ad esempio, cartografie, testi, grafici icone, sono di esclusiva proprietà di Geoplan s.r.l. e sono protetti dalle leggi italiane ed internazionali sul diritto d'autore. I contenuti delle pagine del presente documento non possono, né totalmente, né in parte, essere copiati, riprodotti, alterati, trasferiti, caricati o pubblicati o distribuiti in qualsiasi modo, duplicati su altri siti web, riviste cartacee e cdrom, senza la preventiva autorizzazione della Geoplan s.r.l., indipendentemente dalle finalità di lucro, fatta salva la possibilità di immagazzinarli nel proprio computer o di stampare estratti delle pagine del sito Geoplan unicamente per utilizzo personale.

L'autorizzazione va chiesta per iscritto, anche via posta elettronica e si ritiene accettata soltanto con un preciso assenso del legale rappresentante di Geoplan s.r.l., sempre per iscritto. Il silenzio non dà luogo ad alcuna autorizzazione.

In ogni caso di riproduzione delle cartografie realizzate e di proprietà della Geoplan s.r.l. dovrà essere indicato, sulla parte riprodotta e in maniera evidente la seguente dicitura: “L'autore originale è Geoplan s.r.l. e tutti i diritti sono ad essa riservati.”

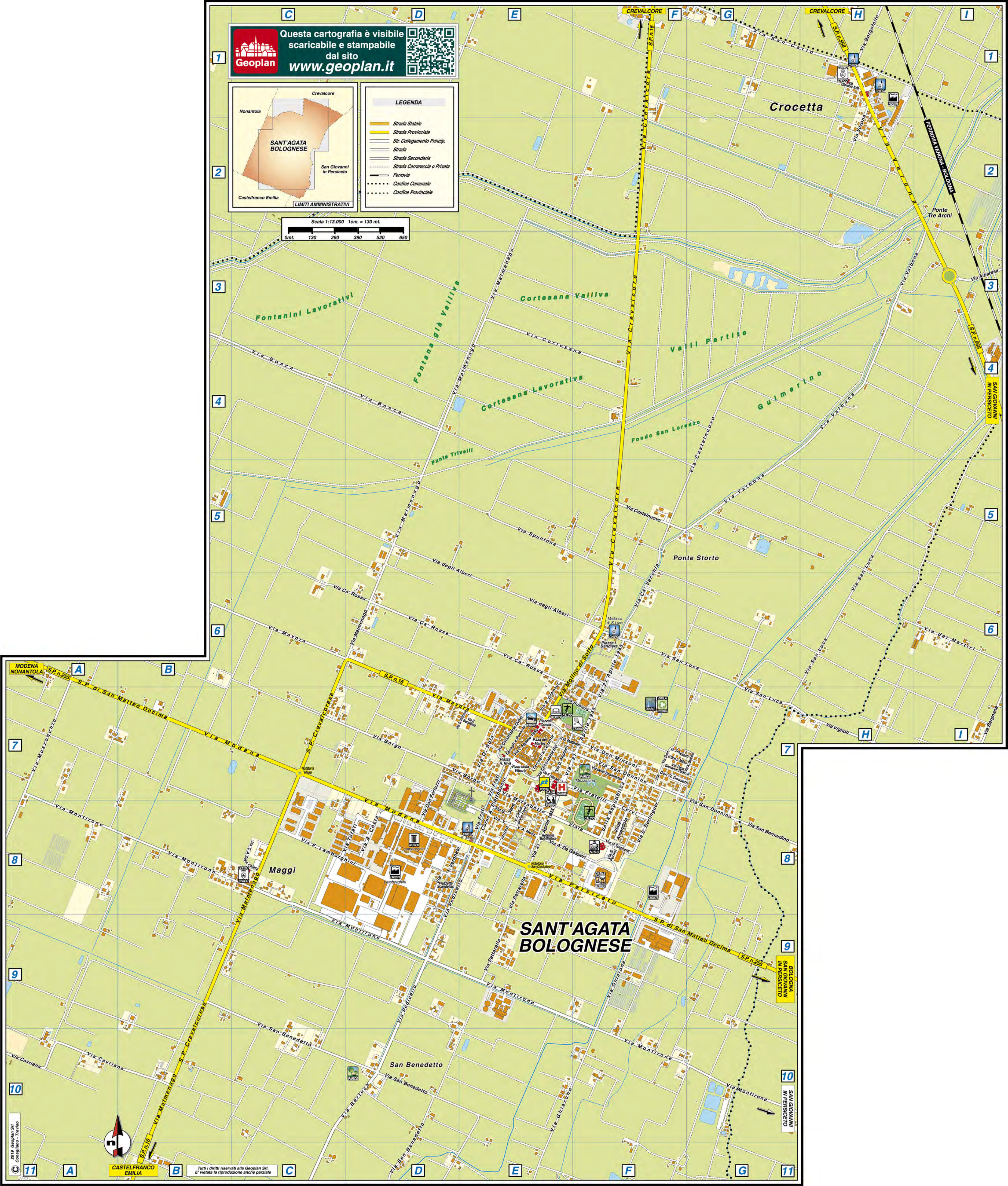
Qualsiasi violazione dei diritti esclusivi spettanti a Geoplan s.r.l. in relazione ai contenuti citati e ogni utilizzo diverso da quello sopra descritto è vietata e verrà sanzionata e perseguita nei termini stabiliti dalla legge sul diritto d'autore. La Geoplan s.r.l. agirà inoltre per il risarcimento di tutti i danni subiti.

Questa cartografia è visibile
scaricabile e stampabile
dal sito
www.geoplan.it



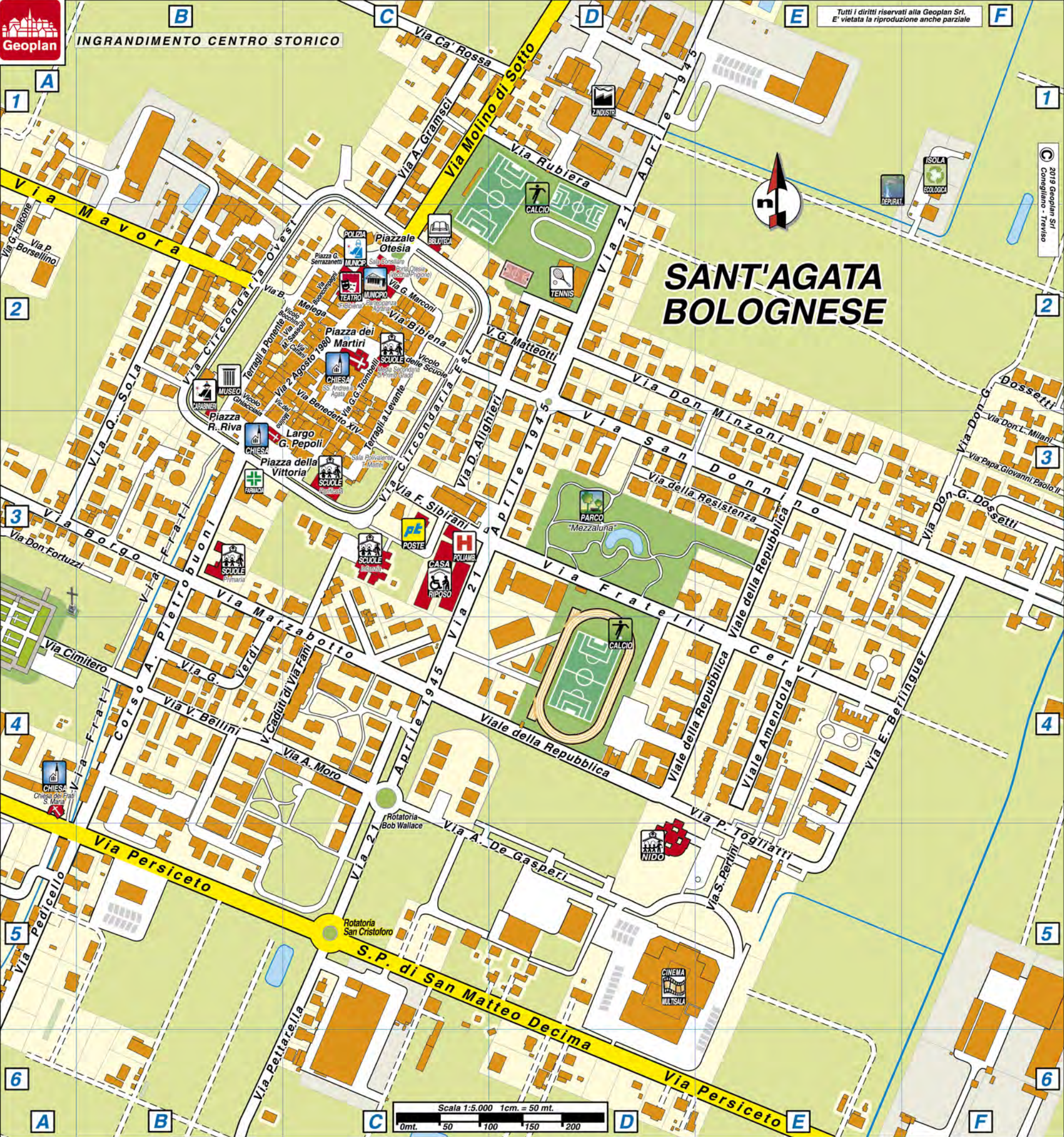
LEGENDA	
	Strada Statale
	Strada Provinciale
	Str. Collegamento Princip.
	Strada
	Strada Secondaria
	Strada Carrareccia o Privata
	Ferrovia
	Confine Comunale
	Confine Provinciale

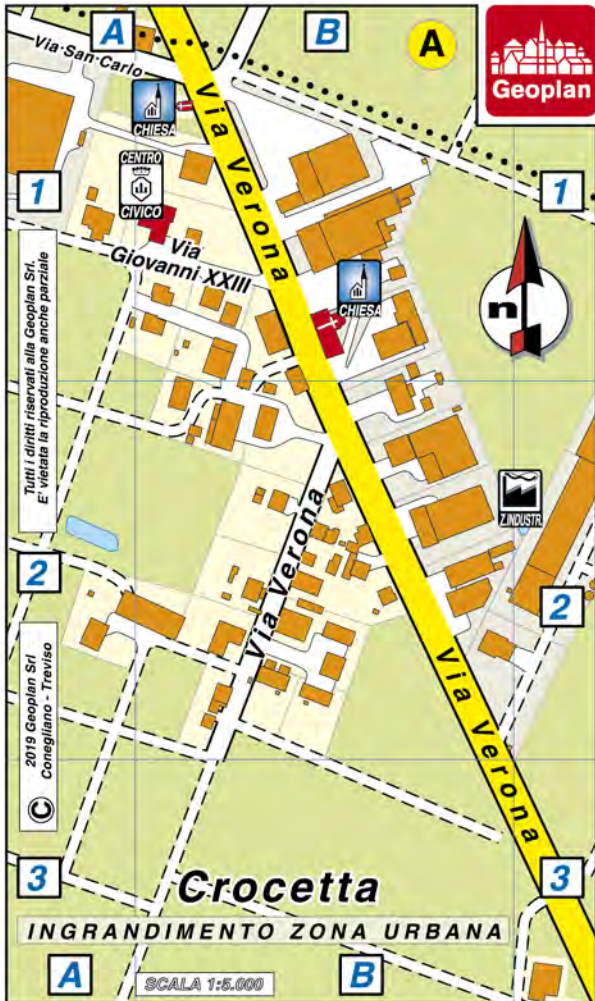
Scale 1:13.000 1cm. = 130 mt.
0mt. 130 260 390 520 650



INGRANDIMENTO CENTRO STORICO

SANT'AGATA BOLOGNESE





Rotatoria
Miura



INGRANDIMENTO ZONA INDUSTRIALE

1

2

B

SCALA 1:5.500



Maggi

B

C

D

Via Borgo

1

2

3

D

Via Malmenago

Via Modena

Via Modena

Via Don Fortuzzi

Via F. Lamborghini

Via Turati

Via A. Costa

MUSEO
Lamborghini

Lamborghini

Via T. Veronesi

Piazzetta
Scandellari

Via Pedicello



CHIESA
S. Maria

Tutti i diritti riservati alla Geoplan Srl.
E' vietata la riproduzione anche parziale

C

©

2019 Geoplan Srl
Conegliano - Treviso

STRADARIO DI SANT'AGATA BOLOGNESE

A

Albaresa Via
 Alberi Via degli
 Alighieri Dante Via
 Amendola Viale

I3
 D5-F6
 E7/C.Stor.C3-D2
 F8/C.Stor.E4

B

Bandiera I. Piazza
 Barbieri A. Via
 Bellini V. Via
 Benedetto XIV Via
 Berlinguer E. Via
 Bertuca Via
 Bibiena Via
 Bocchini Vicolo
 Borgo Via
 Borsellino P. Via
 Bosca Via
 Buoncompagni Via

F6
 F7-G7
 E8/C.Stor.B4
 C.Stor.C2-C3
 F7-F8/C.Stor.E4-F3
 C11-D10
 C.Stor.C2
 C.Stor.C2
 C7-E7/C.Stor.A3-B3/Riq.B C1-D1
 E7/C.Stor.A2
 B3-D4
 C.Stor.C2

C

Ca' Rossa Via
 Ca' Vecchia Via
 Caduti di Via Fani Via
 Castelnuovo Via
 Cattani Via
 Cavriana Via
 Cervi Fratelli Via
 Cimitero Via
 Circondaria Est
 Circondaria Ovest
 Cortesana Via
 Costa A. Via
 Crevalcore Via

C6-E6/C.Stor.C1-D1
 F5-F6
 E8/C.Stor.B4-C4
 F5-G4
 C.Stor.C2
 A10-B10
 E7-F8/C.Stor.D3-E4
 C.Stor.A4-B4
 E7/C.Stor.B3-C2
 E7/C.Stor.B3-C2
 E3-F4
 D8/Riq.B B1-B2
 F1-F6

D

Dalla Chiesa C.A. Via
 De Gasperi A. Via
 Dossetti Don G. Via
 2 Agosto 1980 Via

C8/Riq.B A3
 E8-F8/C.Stor.C4-D5
 F7-G6/C.Stor.F3-F2
 E7/C.Stor.B3-C2

F

Falcone G. Via
 Fortuzzi Don Via
 Frati Via

D7-E7/C.Stor.A2
 D8-E7/C.Stor.A3-B3/Riq.B C2-D1
 E7-E8/C.Stor.A4-B3

G

Galletto Via
 Ghiacciaia Vicolo
 Ghiarone Via
 Giovanni XXIII Via
 Gramsci A. Via

A11
 C.Stor.B2-B3
 E11-F9
 H1/Riq.A A1-B1
 E6-E7/C.Stor.C1-D2

L

Lamborghini F. Via

C8-D8/Riq.B A2-B3

M

Malmenago Via
 Marconi G. Via
 Martiri Piazza dei
 Marzabotto Via
 Matteotti G. Via
 Mavora Via

A11-E2/Riq.B A1-A2/A3
 C.Stor.C2
 E7/C.Stor.C2
 E7-E8/C.Stor.B3-C4
 E7-F7/C.Stor.C2-D2
 B6-E7/C.Stor.A1-B2

Melega B. Via	C.Stor.B2-C2
Milani Don L. Via	F7-G7/C.Stor.F3
Minzoni Don Via	F7/C.Stor.D2-E3
Miura Rotatoria	C7/Riq.B A1
Modena Via	A6-E8/Riq.B A1-D2
Molino Vicolo del	C.Stor.B2-C3
Molino di Sotto Via	E7-F6/C.Stor.C1-D1
Montirone Via	A7-G10/Riq.B A3-B3
Moro A. Via	E8/C.Stor.B4-C4
Muzzonchio Via	A6-A8
O	
Otesia Piazzale	E7/C.Stor.C2
P	
Papa Giovanni Paolo II Via	F7-G7/C.Stor.F3
Pedicello Via	D10-E8/C.Stor.A5/Riq.B C3-D2
Pepoli G. Largo	C.Stor.B3-C3
Persiceto Via	E8-G9/C.Stor.A4-E6
Pertini Via	F8/C.Stor.E5
Pettarella Via	E8-E9/C.Stor.B6-C5
Pietrobuoni A. Corso	E7-E8/C.Stor.B3-B4
R	
Repubblica Viale della	E8-F7/C.Stor.C4-E3
Resistenza Via della	F7/C.Stor.D3-E3
Riva R. Piazza	E7/C.Stor.B2-B3
Rubiera Via	E7-F7/C.Stor.C1-D1
S	
San Benedetto Via	B9-D11
San Carlo Via	G1-H1/Riq.A A1-B1
San Cristoforo Rotatoria	E8/C.Stor.C5
San Donnino Via	E7-G8/C.Stor.C2-F3
San Luca Via	F6-I5
Sassoli M. Via	C.Stor.B2-C2
Scandellari P.ta	D8/Riq.B C3
Scuole Vicolo delle	C.Stor.C2
Serrazanetti G. P.za	C.Stor.C2
Sibirani F. Via	E7/C.Stor.C3
Sola Q. Via	E7/C.Stor.A3-B2
Spuntona Via	E5-F5
T	
Terragli a Levante	E7/C.Stor.C2-C3
Terragli a Ponente	E7/C.Stor.B2-C2
Togliatti P. Via	F8/C.Stor.D4-E5
Trombelli G.G. Via	C.Stor.C2-C3
Turati Via	C8-D8/Riq.B B2
V	
Valbona Via	G5-I3
21 Aprile 1945 Via	E8-F6/C.Stor.C5-E1
Verdi G. Via	E7-E8/C.Stor.B4
Verona Via	H1-I4/Riq.A B1-C3
Veronesi T. Via	D8-E8/Riq.B C3-D2
Vittoria Piazza della	E7/C.Stor.B3-C3
W	
Wallace Bob Rotatoria	E8/C.Stor.C4