



**Questa mappa Vi è offerta da Geoplan**

**[www.geoplan.it](http://www.geoplan.it)**

**Geoplan è la filiale italiana della “Städte-Verlag E.v.Wagner & J. Mitterhuber GmbH” di Stoccarda, Azienda multinazionale leader a livello mondiale nel settore cartografico, operante da 60 anni in tutta Europa e negli USA, specializzata nella produzione di piante di città e di carte geografiche di alta qualità in collaborazione con le amministrazioni comunali.**

#### **COPYRIGHT**

Tutti i contenuti delle pagine costituenti il presente documento sono Copyright © 2017. Tutti i diritti riservati.

I contenuti quali ad esempio, cartografie, testi, grafici icone, sono di esclusiva proprietà di Geoplan s.r.l. e sono protetti dalle leggi italiane ed internazionali sul diritto d'autore. I contenuti delle pagine del presente documento non possono, né totalmente, né in parte, essere copiati, riprodotti, alterati, trasferiti, caricati o pubblicati o distribuiti in qualsiasi modo, duplicati su altri siti web, riviste cartacee e cdrom, senza la preventiva autorizzazione della Geoplan s.r.l., indipendentemente dalle finalità di lucro, fatta salva la possibilità di immagazzinarli nel proprio computer o di stampare estratti delle pagine del sito Geoplan unicamente per utilizzo personale.

L'autorizzazione va chiesta per iscritto, anche via posta elettronica e si ritiene accettata soltanto con un preciso assenso del legale rappresentante di Geoplan s.r.l., sempre per iscritto. Il silenzio non dà luogo ad alcuna autorizzazione.

In ogni caso di riproduzione delle cartografie realizzate e di proprietà della Geoplan s.r.l. dovrà essere indicato, sulla parte riprodotta e in maniera evidente la seguente dicitura: "L'autore originale è Geoplan s.r.l. e tutti i diritti sono ad essa riservati."

Qualsiasi violazione dei diritti esclusivi spettanti a Geoplan s.r.l. in relazione ai contenuti citati e ogni utilizzo diverso da quello sopra descritto è vietata e verrà sanzionata e perseguita nei termini stabiliti dalla legge sul diritto d'autore. La Geoplan s.r.l. agirà inoltre per il risarcimento di tutti i danni subiti.



Questa cartografia è visibile  
scaricabile e stampabile  
dal sito  
**www.geoplan.it**

Scala 1:12.000 1cm = 120 mt.  
0m 120 240 360 480 600

# MASSAROSA




PARCO REGIONALE  
MIGLIARINO SAN ROSSORE MASSACIUCCOLI

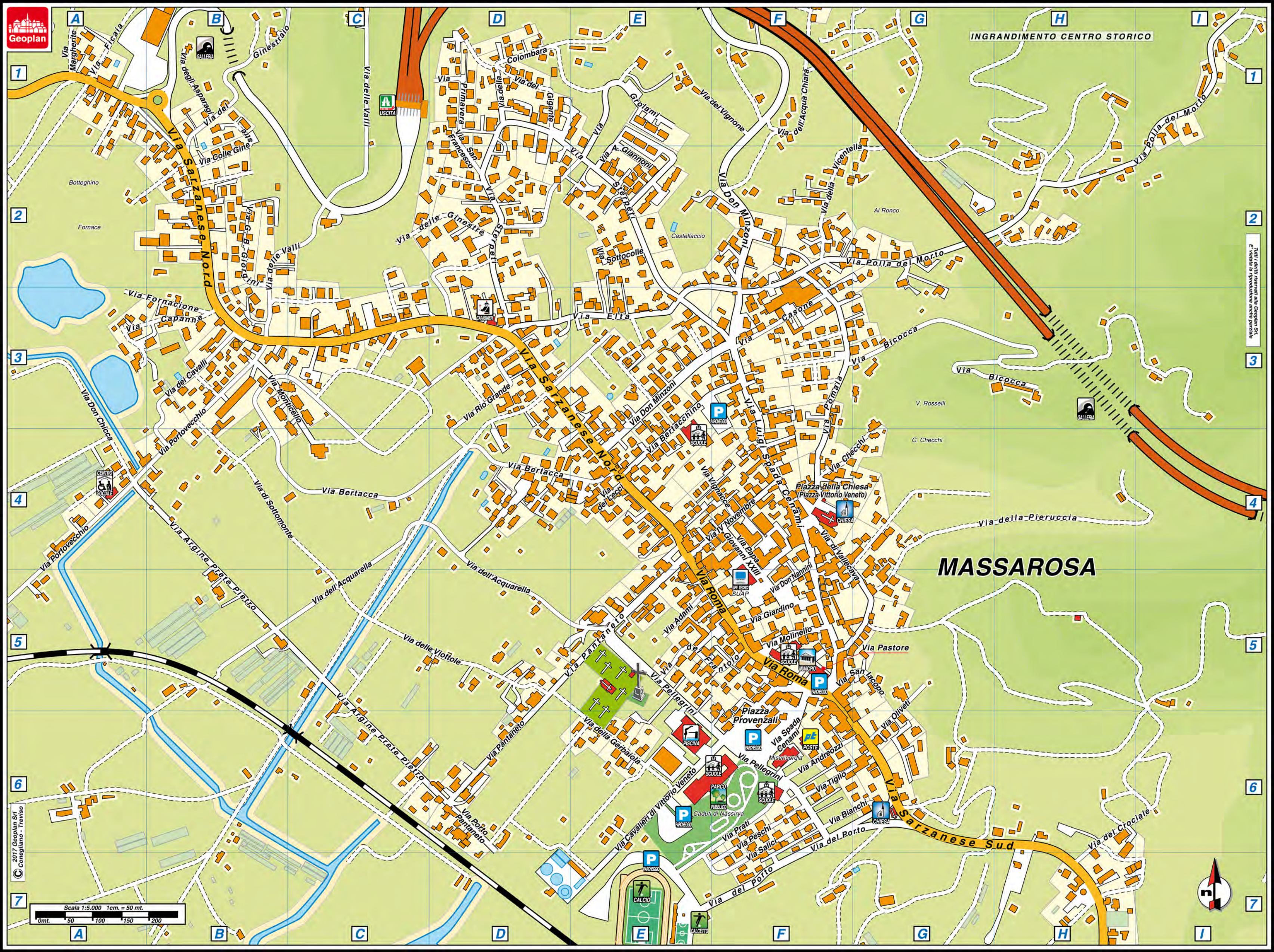
PARCO REGIONALE  
MIGLIARINO SAN ROSSORE MASSACIUCCOLI

PARCO REGIONALE  
MIGLIARINO SAN ROSSORE MASSACIUCCOLI



- LEGENDA**
- Autostada
  - Statale
  - Provinciale
  - Viali Principali
  - Strade di Collegamento
  - Strade secondarie
  - Strade a viabilità limitata
  - Strade Sterrate / Private
  - Ferrata
  - Pista Ciclabile
  - Confini Comunali
  - Confini Provinciali


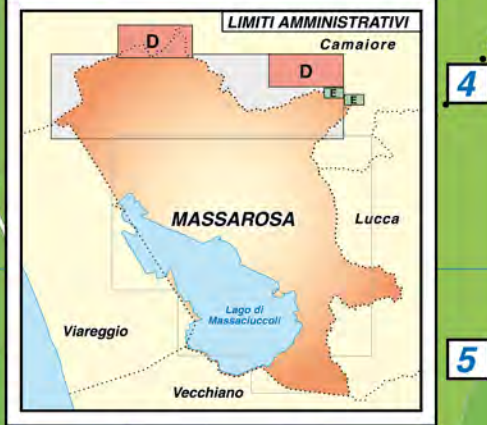
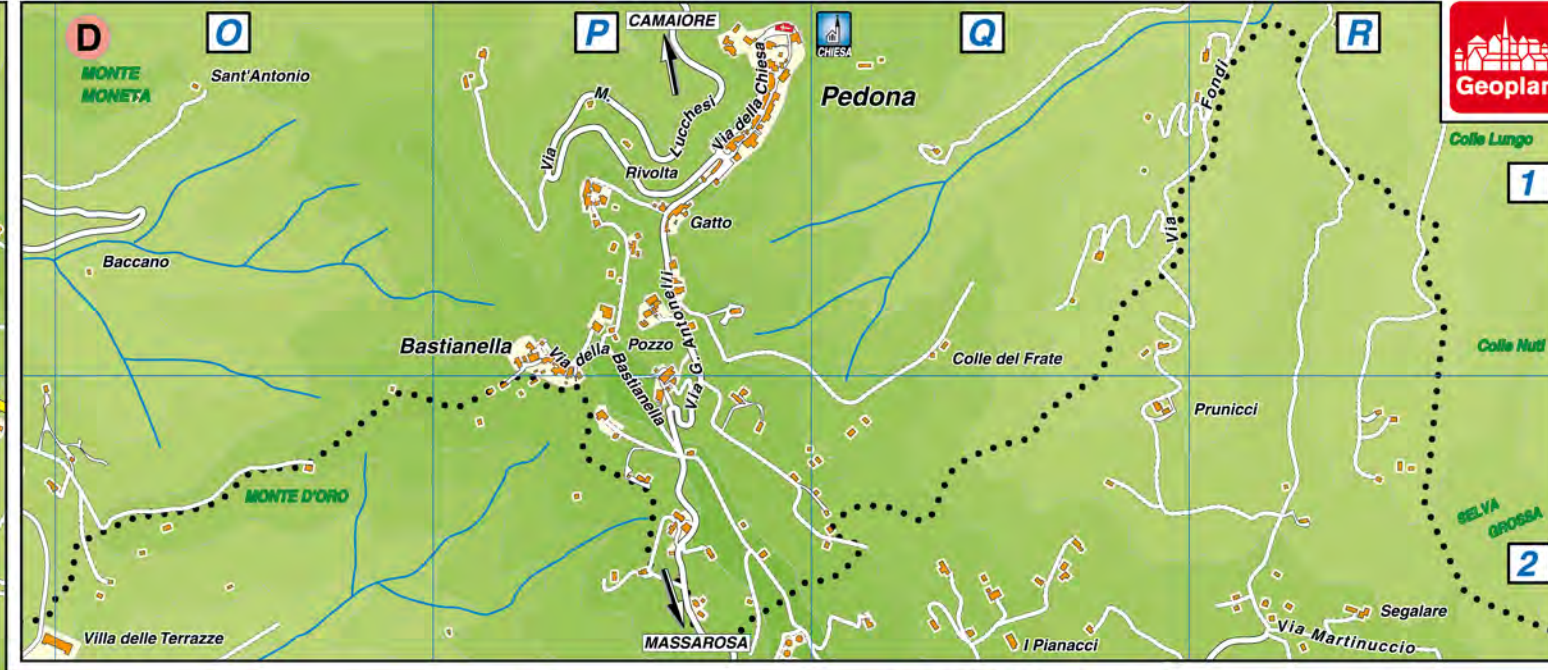
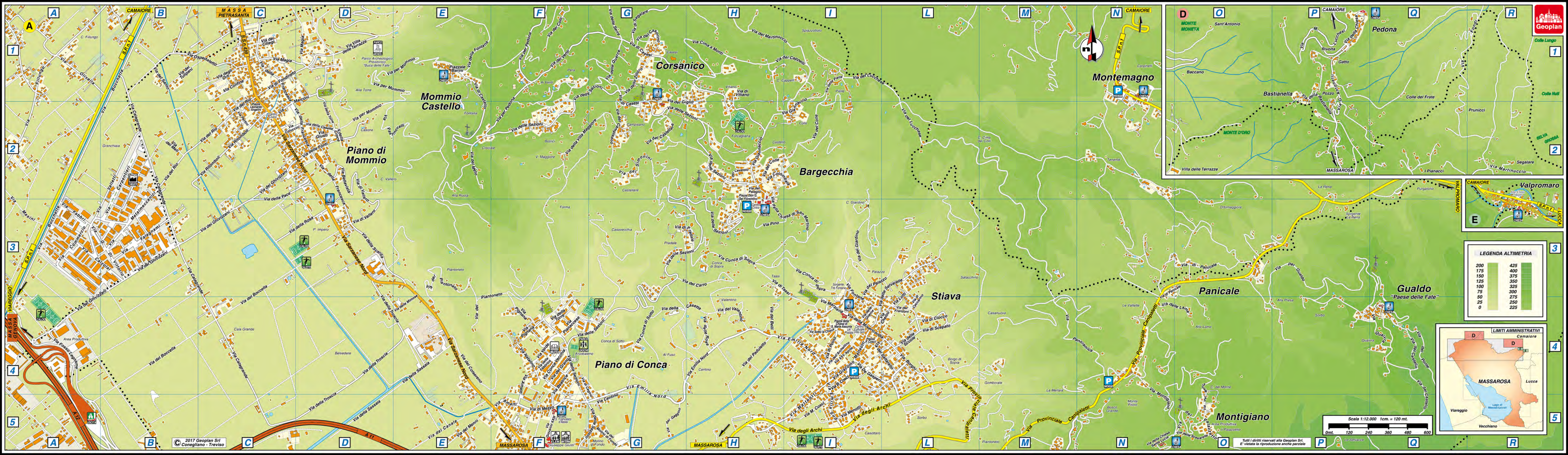




Tutti i diritti riservati alla Geoplan Srl.  
E' vietata la riproduzione anche parziale.

Scala 1:5.000 1cm. = 50 mt.  
0mt. 50 100 150 200

2017 Geoplan Srl  
© Conigliano - Treviso



Tutti i diritti riservati alla Geoplan Srl. E' vietata la riproduzione anche parziale.

© 2017 Geoplan Srl  
Conegliano - Treviso

STRADARIO DI MASSAROSA

A

ACQUA CHIARA VIA DELL'  
ACQUARELLA VIA DELL'  
ADAMI VIA  
AMALFI VIA  
ANDREOZZI VIA  
ANGELINI LEONARDO PIAZZA  
AQUILATA VIA  
ARANCIO VIA DELL'  
ARCHELLINO VIA DELL'  
ARCHI VIA DEGLI  
ARGINE VIA DELL'  
ARTIGIANI VIA DEGLI  
ASPARAGI VIA DEGLI

I2-I3/C.STOR.F1-F2  
G5-I5/C.STOR.B5-E5  
C.STOR.E5  
RIQ.A F4-F5  
C.STOR.F6-G6  
RIQ.A C2  
N10-O11  
N8  
RIQ.A I4  
RIQ.A H5-L4  
M10  
E2-E3  
C.STOR.B1

B

BACELLI VIA  
BAGNAIA VIA  
BARINI PIAZZALE  
BEATRICE VIA  
BELLAVISTA VIA  
BELLI VIA DEL  
BELVEDERE VIA  
BERTACCA VIA  
BERTACCHINO VIA  
BIANCHI VIA  
BICCHIO VIA  
BICOCCA VIA  
BOCCELLA VIA DEL  
BONIFICA DI PONENTE VIA  
BONIFICA VIA DELLA  
BORGHI VIA  
BORRA VIA DELLA  
BRENTINO VIA DEL  
BUIA VIA  
BURIA VIA DI

M7-N7  
N10-N11/N12-O14  
RIQ.A E1  
RIQ.A F4-F5  
RIQ.A D2  
RIQ.A H4  
N6  
C.STOR.B3-E4  
I4/C.STOR.E4-F3  
C.STOR.F6-G6  
N7-N8  
C.STOR.F3-H3  
RIQ.A A5-D3  
A1-C1  
O12-P12/L14-O14  
RIQ.A L4  
H1  
A1-B3  
N5-N6  
C1-C2

C

CACETTO VIA  
CALAGRANDE VIA  
CAMPISANO VIA DEL  
CAMPOROMANO VIA DI  
CANALE VIA DEL  
CANIPALETTI VIA PROV.  
CANIPALETTI VIA  
CANNELLE VIA DELLE  
CAPANNE VIA  
CAPPELLI VIA DEI  
CARRO VIA DEL  
CASA BIAGI VIA  
CASALE VIA DI

M4  
RIQ.A B1-C5  
RIQ.A G2  
E1-E2  
A1/RIQ.A E5  
G1/RIQ.A L5-O3  
H1-I3  
B3  
C.STOR.A3-B3  
RIQ.A H1-I2  
RIQ.A G3-H3  
M5-M6  
G1

CASAVECCHIA VIA	L6-M7
CASCINA VIA	M6-M7
CASELLA VIA	G1
CASESI VIA DI	RIQ.A G1-H2
CASSETTA VIA DELLA	RIQ.A G4
CASSETTE VIA DELLE	RIQ.A D2
CASINA VIA	N7
CASONE VIA	C.STOR.F3
CASORINO VIA DEL	RIQ.A G1
CASTELLARE VIA DEL	RIQ.A G2
CASTELLO VIA	RIQ.A Q4-Q5
CASTELLO VIA DI	RIQ.A E1-E2
CAVA VIA DELLA	H7-M7
CAVALIERI DI VITTORIO VENETO VIA	H5-I5/C.STOR.E7-F6
CAVALLI VIA DEI	C.STOR.B3-B4
CECCARINO VIA DI	RIQ.A L4
CEGINO VIA DI	RIQ.A F4-G5
CENTINO VIA	RIQ.A G5
CHECCHI VIA	I4/C.STOR.F4-G4
CHELINI VIA	RIQ.A I4-L4
CHIAPPINO VIA DEL	M5
CHIATRI VIA DI	N4
CHIATRI VIA PER	P7-P8
CHIAVARINOVIA DI	F2-G2
CHICCA DON AMEDEO VIA	G4/C.STOR.A3-A4
CHIESA PIAZZA DELLA (PIAZZA VITTORIO VENETO)	I4/C.STOR.F4
CHIESA DI SAN LORENZO VIA DELLA	N10/RIQ.A H2-I3
CHIESA DI SANTA MARIA ASSUNTA PIAZZA DELLA	RIQ.A I4
CHIESA DI SANTO STEFANO PIAZZA DELLA	N7
CHIESA SANTA LUCIA VIA DELLA	RIQ.A N5
CHIESA SANTI PROSPERO E CATERINA VIA	M5
CILIEGI VIA DEI	RIQ.A C1
CIMA A MONTI VIA	RIQ.A H1
CIMITERO VIA DEL	M7-N7
CIOCCO VIA DI	RIQ.A L4
COLI E SPEZI VIA	F2-G2
COLLE GINESTRE VIA	C.STOR.B1-B2
COLLE VIA DEL	M4-M5/RIQ.A H2-I1
COLLI VIA DEI	RIQ.A F1
COLOMBAIA VIA	RIQ.A H2-I2
COLOMBARA VIA DELLA	C.STOR.D1
COLSERENO VIA DEL	RIQ.A E4
COLUCCINI VIA	RIQ.A C2-D2
COMPIGNANO VIA DI	O2/P8-Q8
CONCA DI SOPRA VIA	RIQ.A H3-I3
CONCA DI SOTTO VIA	RIQ.A G4
CONCA VECCHIA VIA	RIQ.A F4
CONFINE VIA	RIQ.A C1
COSCI B. VIA	RIQ.A I4
COSCI M. VIA	RIQ.A I5

COSCI P. PIAZZA	RIQ.A I4-L4
COSTA VIA DELLA	H1-I2
CROCE VIA DELLA	H1/RIQ.A D2
CROCIALE VIA DEL	L5/C.STOR.H7-I6
CROCICCHIO VIA DEL	M5
CUCCO VIA DEL	P8
D	
DAMIANO DA BOZZANO PADRE PIAZZA	M5-M6
DE GASPERI VIA	RIQ.A I4-L4
DEL FIORENTINO DANTE VIA	M8-N8
DEL FIORENTINO DON G. P.ZA	RIQ.A H2-H3
DUCCINI VIA	B3-C4
E	
ELTA VIA	H4-I3/C.STOR.D3-E3
EMILIA NORD VIA	RIQ.A F5-H4
EMILIA SUD VIA	RIQ.A I4-I5
ESTATE VIA	M8
F	
FABBRICA VIA DELLA	RIQ.A F4
FALASCO VIA	N11
FATTORIA VIA DELLA	C4-C5
FERRARA VIA	F1/RIQ.A I5
FICAIA VIA	C.STOR.A1
FICAIA VIA DELLA	G2-G3
FILARACCI VIA DEI	E2-F2
FIORAIO VIA DEL	B3-C2
FONDACCI VIA DEI	B3-C3
FONDINETO VIA DI	RIQ.A C1-D1
FONTANA VIA DELLA	RIQ.A E1
FONTANA VIA	M5-N5
FONTANE VIA	RIQ.A I3-I4
FONTI VIA DELLE	RIQ.A D2
FORNACE VIA DELLA	M5-M6
FORNACIONE VIA	C.STOR.A3-B3
FORNETTO VIA DEL	H1-H2
FOSSO LEGNAME VIA	RIQ.A A4
FRANCALANCI VIA	M6
FRANCESCA VIA DELLA	RIQ.A C1-D3
FRANTOIO VIA DEL	C.STOR.E5-F5
FRANZONI VIA DEL	RIQ.A L4
G	
GAGGINO VIA DEL	RIQ.A G5
GAGNI VIA	M6
GERBAIOLA VIA DELLA	C.STOR.D5-E6
GHIVIZZANI VIA DEI	RIQ.A A4-D2
GIANNACCIO VIA	RIQ.A H2-I1
GIANNINI MONS. FRANCESCO VIA	M6-N4
GIANNONI A. VIA	C.STOR.E2
GIARDINO VIA DEL	RIQ.A I3
GIARDINO VIA	C.STOR.F5

GIGANTE VIA DEL	C.STOR.D1
GIGLIO VIA DEL	RIQ.A G2-H1
GINESTRAIO VIA DEL	C.STOR.B2-C1
GINESTRE VIA DELLE	C.STOR.C2-D2
GIORGINI G.B. VIA	C.STOR.B2
GIOVANNI XXIII VIA	F2/N7/RIQ.A F5/C.STOR.F4-F5
GIUSTI VIA	RIQ.A D2
GRANO VIA DEL	RIQ.A F4
GROLAMI VIA	C.STOR.E1-E2
GUADO VIA DEL	E2-F2
GUALDO VIA PER	RIQ.A O3-Q3
GUARDUCCIA VIA DELLA	B1-C1
I	
INTA VIA DI	L1-L2
L	
LAME VIA DELLE	RIQ.A N4-O4
LAVATOIO VIA DEL	RIQ.A H2
LECCI VIA DEI	C.STOR.E4
LENZE VIA DELLE	L7
LOTTI VIA	RIQ.A I4-L4
LUCCHESE VIA DEL	RIQ.A I1-L2
LUCIANO VIA DI	H1
M	
MAGIA VIA	RIQ.A C1-D1
MARCACCIO VIA DEL	E1-F2
MARCONI VIA	RIQ.A C2-D1
MARGHERITE VIA	C.STOR.A1
MARTINUCCIO VIA DEL	RIQ.A H1-I1
MARZIANA VIA	RIQ.A I4
MATTEOTTI VIA	C2-D1/RIQ.A I4
MELI VIA DEI	RIQ.A B2
MENNI VIA DEL	A2-B1/RIQ.A E5-F5
MENOTTI VIA	RIQ.A I5
METO VIA DEL	RIQ.A E2
MEZZO VIA DI	M7-N8/RIQ.A F5
MIGLIANELLO VIA	I2
MIMOSE VIA DELLE	RIQ.A D3-E3
MINZONI DON VIA	I3-I4/C.STOR.E1-E4
MISERICORDIA VIA DELLA	RIQ.A I4-L4
MOLINACCIO VIA DEL	M8-N7
MOLINELLO VIA VIA	C.STOR.F5
MOLINO DI FONDO VIA DEL	RIQ.A G5
MOMMIO VIA PER	RIQ.A D2-E1
MONTE VIA DEL	RIQ.A O4-O5
MONTE DI BALBANO VIA	N11-O11
MONTESSORI VIA	C1/RIQ.A F5
MONTICELLO VIA	C.STOR.B3-C4
MONTIGIANO VIA	RIQ.A N4-N5
MONTRAMITO VIA DI	A4-C2
MURICCIOLA VIA	M7



MUSEO VIA DEL	M10-N11
N	
NANNINI DON VIA	C.STOR.F4-F5
NATALINO VIA	RIQ.A F4
O	
OLIVETI VIA	C.STOR.G5-G6
OLIVI VIA DEGLI	N4-N5
ORTI VIA DEGLI	RIQ.A B1-C1
OSPEDALETTO VIA	RIQ.A B1-C1
P	
PACE VIA DELLA	RIQ.A C3-D2
PADULETTO VIA DEL	RIQ.A H4
PALAFITTE VIA DELLE	B3-B4
PALAGIO VIA DEL	RIQ.A H2
PALAZZETTO VIA DEL	RIQ.A O5
PALAZZO VIA DEL	RIQ.A I4-L4
PANICALE VIA DI	RIQ.A N4-O3
PANORAMICA VIA	RIQ.A M4-N4
PANTANETO VIA	H5-I4/C.STOR.D6-E4
PAOLI VIA	N7
PARIGLIA VIA DELLA	M6-N5
PASTINOVELLI VIA	RIQ.A D2-E2
PASTORE VIA	C.STOR.F5
PASTORI VIA DEI	E3-F3
PECCHIA MASSIMO LARGO	N7
PEDONA VIA PER	RIQ.A E2-F1
PELLEGRINI VIA	I5/C.STOR.E5-F6
PERTINI VIA	RIQ.A C2
PESCHI VIA	C.STOR.E7-F6
PIAGGETTA VIA DELLA	L9-M8
PIANACCESE VIA	RIQ.A F4-G4
PIANO VIA DEL	M6
PIANTONETO VIA DEL	RIQ.A E4-F3
PIASTRELLE VIA DELLE	H1
PIAVE PIAZZA	M5
PIELLE VIA DELLE	RIQ.A I1
PIERUCCIA VIA DELLA	I4-L4/C.STOR.G5-H4
PIETRA PADULE VIA	N7-N12/P11-Q14
PIEVE VIA	C5-G5
PIGNANA VIA	RIQ.A F3-F4
PIGNANA VIA DI	M7-N6
PINO VIA	RIQ.A H3-I3
PIOPPO GATTO VIA DEL	C4-F3
POGGIO ALLE VITI VIA	A3-A4
POINO VIA DI	RIQ.A I4
POLLA DEL MORTO VIA	I3-L3/C.STOR.F2-I1
POMAIA VIA	I3-I4/C.STOR.F2-F4
PONTE VIA DEL	RIQ.A Q4-Q5
PORTO VIA DEL	I5/L7-M6/M10-M11/C.STOR.E7-G6
PORTO PANTANETO VIA	H5-I6/C.STOR.D6

PORTOVECCHIO VIA	G5-H4/C.STOR.A5-B3
PRADALE VIA DI	RIQ.A G3-H3
PRATI VIA	C.STOR.E7-F6
PRETE PIERO VIA	G4-H5/C.STOR.A4-D6
PRIMAVERA VIA	C.STOR.D1
PRIMAVERA VIA	M8
PROVENZALI PIAZZA	I5/C.STOR.F5-F6
Q	
QUAIVRA VIA	RIQ.A Q4
IV NOVEMBRE VIA	I4/C.STOR.E4-F4
QUERCE VIA DELLE	RIQ.A G1/I4
QUERCIA VIA DELLA	M5
R	
REDOLE VIA DELLE	M6/M11-N11
RIO VIA DEL	RIQ.A B2-C1
RIO GRANDE VIA	C.STOR.D3-D4
RITOMBOLI VIA	RIQ.A C2
ROMA VIA	C.STOR.E4-F5
RONCO VIA DI	N8-N9
RONTANI VIA	L6-M5
ROSA VIA DELLA	RIQ.A C3-D3
ROSE VIA DELLE	RIQ.A H4
ROSSINO VIA DI	G2-G3
S	
SALICI VIA	C.STOR.E7-F6
SALTARELLO VIA DEL	RIQ.A L4
SAN FRANCESCO VIA	C.STOR.D1-D2
SAN IACOPO VIA	C.STOR.F5-G5
SAN PROSPERO VIA	L6-M6
SANTA CATERINA PIAZZA	N5
SANTO VIA DEL	RIQ.A B1
SARZANESE NORD VIA	C1-I4/C.STOR.A1-E4/RIQ.A C1-F5
SARZANESE SUD VIA	I5-Q8/C.STOR.F5-H7
SASSAIA VIA DELLA	RIQ.A D5-E4
SCARDA VIA DELLA	RIQ.A D3-E3
SCEPATO VIA DI	RIQ.A L4
SCESARELLE VIA DELLE	RIQ.A O5
SCHERZI VIA DI	L1
SCIOLA VIA	N8
SCUOLE VIA DELLE	RIQ.A L4
SDRICIA VIA DELLA	N7
SEGALARE VIA DI	RIQ.A G1
SELVARELLE VIA DELLE	RIQ.A I4-L3
SERRE VIA DELLE	RIQ.A G1
SEZIONI VIA DELLE	C1/RIQ.A E2-F5
SIMONINI VIA DEL	RIQ.A G2
SIRTI VIA DELLE	M7-M8
SOTTO LA CHIESA VIA	RIQ.A I4
SOTTOCOLLE VIA	C.STOR.E2
SOTTOMONTE VIA DI	C.STOR.B3-C5

SPADA CENAMI LUIGI VIA	I4-I5/C.STOR.F3-F6
SPINOLA VIA	N7-O8
STERPETI VIA	H4-I4/C.STOR.D3-F3
STILLI VIA DEGLI	N10-N11
T	
TALENTI VIA	M5
TALINI MAURO PARCHEGGIO	N7
TASSI VIA DI	RIQ.A H3-I4
TEATRO VIA DEL	N8
TIGLIO VIA	C.STOR.F6-G6
TORBIERA VIA DELLA	A3-B4
TORRE VIA DELLA	RIQ.A D1-D2/F4
TRIPOLI VIA	N8
TROSCIA VIA DELLA	RIQ.A C5-D3
TULIPANI VIA DEI	RIQ.A B1-C1
U	
UBALDI VIA DEGLI	M5-N3
ULETTORI VIA	G2-G3
V	
VALENTINO VIA DEL	RIQ.A H4
VALLECAVA VIA DI	I4-I5/C.STOR.F4-F5
VALLERO VIA DI	RIQ.A D2-D3
VALLI VIA DELLE	H2-H3/C.STOR.B3-C1
VECCHIA VIA	L6
VENTI VIA DEI	RIQ.A F1-G1
XXV APRILE VIA	RIQ.A I4
VERDE VIA	RIQ.A F4
VICENTELLA VIA DELLA	I3/C.STOR.F2-G1
VIGNACCE VIA	C.STOR.E4-F4
VIGNONE VIA DEL	I3/C.STOR.E1-F1
VILLA DELLE TERRAZZE VIA	RIQ.A D1
VILLA MAGGIORE VIA DELLA	RIQ.A F2-G2
VIOTTOLE VIA DELLE	C.STOR.C5-D5
VITIANO VIA DI	RIQ.A H1-H2
VITTIME DEL LAVORO PIAZZA	M5
VITTORIO VENETO PIAZZA	M5
VITTORIO VENETO VIA	M5-M7
Z	
ZILLORO VIA DELLO	RIQ.A G1