



Questa mappa Vi è offerta da Geoplan

www.geoplan.it

Geoplan è la filiale italiana della “Städte-Verlag E.v.Wagner & J. Mitterhuber GmbH” di Stoccarda, Azienda multinazionale leader a livello mondiale nel settore cartografico, operante da 60 anni in tutta Europa e negli USA, specializzata nella produzione di piante di città e di carte geografiche di alta qualità in collaborazione con le amministrazioni comunali.

COPYRIGHT

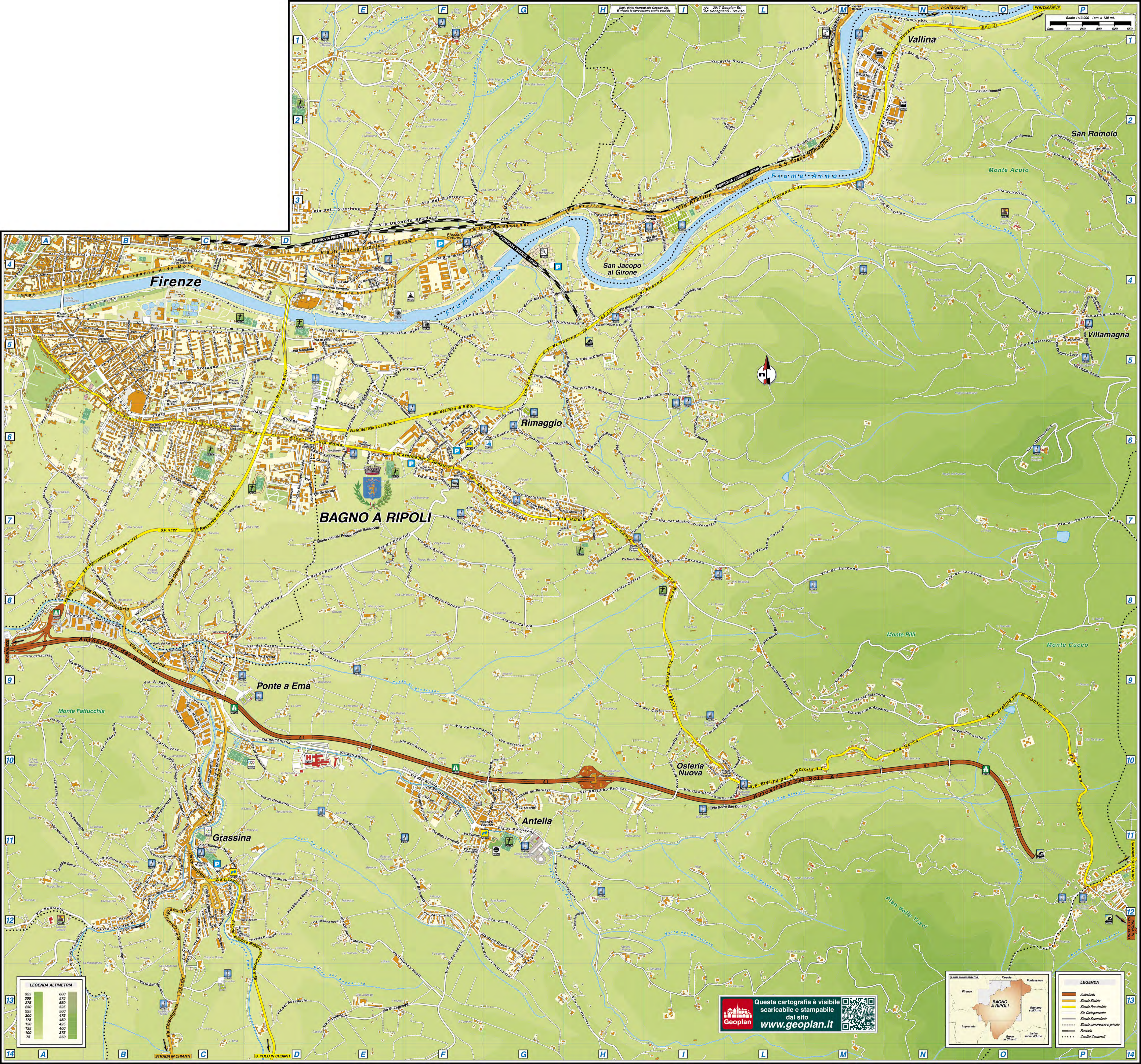
Tutti i contenuti delle pagine costituenti il presente documento sono Copyright © 2016. Tutti i diritti riservati.

I contenuti quali ad esempio, cartografie, testi, grafici icone, sono di esclusiva proprietà di Geoplan s.r.l. e sono protetti dalle leggi italiane ed internazionali sul diritto d'autore. I contenuti delle pagine del presente documento non possono, né totalmente, né in parte, essere copiati, riprodotti, alterati, trasferiti, caricati o pubblicati o distribuiti in qualsiasi modo, duplicati su altri siti web, riviste cartacee e cdrom, senza la preventiva autorizzazione della Geoplan s.r.l., indipendentemente dalle finalità di lucro, fatta salva la possibilità di immagazzinarli nel proprio computer o di stampare estratti delle pagine del sito Geoplan unicamente per utilizzo personale.

L'autorizzazione va chiesta per iscritto, anche via posta elettronica e si ritiene accettata soltanto con un preciso assenso del legale rappresentante di Geoplan s.r.l., sempre per iscritto. Il silenzio non dà luogo ad alcuna autorizzazione.

In ogni caso di riproduzione delle cartografie realizzate e di proprietà della Geoplan s.r.l. dovrà essere indicato, sulla parte riprodotta e in maniera evidente la seguente dicitura: “L'autore originale è Geoplan s.r.l. e tutti i diritti sono ad essa riservati.”

Qualsiasi violazione dei diritti esclusivi spettanti a Geoplan s.r.l. in relazione ai contenuti citati e ogni utilizzo diverso da quello sopra descritto è vietata e verrà sanzionata e perseguita nei termini stabiliti dalla legge sul diritto d'autore. La Geoplan s.r.l. agirà inoltre per il risarcimento di tutti i danni subiti.



Scale 1:13.000 1cm = 130 mt.
0m 100 200 300 400 500




LEGENDA

	Autostrada
	Strada Statale
	Strada Provinciale
	Str. Collegamento
	Strada Secondaria
	Strada comunale o privata
	Ferrovia
	Confine Comune

Questa cartografia è visibile
scaricabile e stampabile
dal sito
www.geoplan.it





Bagno a Ripoli

INGRANDIMENTO CENTRO STORICO





2017 Geoplan Srl
Conegliano - Treviso

Tutti i diritti riservati alla Geoplan Srl.
E' vietata la riproduzione anche parziale.




Scala 1:6.000 1cm. = 60 mt.
0mt. 60 120 180 240





Antella



Autostrada del Sole

Via dell'Antella

Via Brigate Partigiane

Via Cocchi

Via della Torricella

Via Val d'Osso

Via Camia

Via S. Lavagnini

Via S. Parri

Via S. degli Anelli

Via S. Roselli

Via S. Lavagnini

Via S. Cattaneo

Via C. Cattaneo

Via Ubaldo Peruzzi

Via G. Mazzini

Via Garibaldi

Via Labriola

Via Bixio

Via di Montisoni

Via di Pulicciano

Via Togliatti

Via Fratelli Bandiera

Via Borro di S. Giorgio

Via della Rimaggina

Via di Belmonte

Via Borro delle Serre

Il Cisale

Ellera

La Colombaia

Arriguccio

Fattoria di Belmonte

Villa Gironi

Il Palagio

Piazza U. Peruzzi

Cimitero Monumentale dell'Antella

CHIESA

POSTE

BASEBALL

CALCIO

TENNIS

CANTIERO

C. Luciano

AUTOS

AUTOS

1

2

3

4

A

B

C

D

E

STRADARIO DI BAGNO A RIPOLI

A

Acacie Via delle
Agnoletti Via
Alighieri Dante Via
Allori Via degli
Amendola Via
Antella Via dell'
Arti Viale delle
Asciolo Via di

B

Baccani Via
Baccetti Via
Balatro Via
Balestrieri Via
Bandiera Fratelli Via
Barducci Via
Baroncelli Via di
Basculla Via della
Belforte Via
Belmonte Via di
Biancospini Via dei
Bigallo e Apparita Via
Bikila Via
Bixio Via
Boccaccio Via
Bocci Via
Borgo Bartolini Via
Borgo Sani Via
Borrani Via
Borro di San Donato Via
Borro di San Giorgio Via
Boscaccio Via del
Botticelli Via
Brigate Partigiane Via
Brodoloni Via
Buonarroti Michelangelo Via
Buozzi Via

C

Calamandrei Via
Campigliano Via di
Cappellina Via della
Carduccio Via del
Carnevale S. Via
Carnia Via
Carota Via del
Cartiera Via della
Casanova Via di
Casini Via
Cattaneo Via

N2

G7/C.Stor.B3-C4
C10-C11/Riq.A B4-C5
P2
D6-E6
C10-F11/Riq.B A1-C2
F6/C.Stor.B1-B2
P2-P3

E5-E6

H7/C.Stor.E4
G12-G13
O5-P5
F11/Riq.B C3
C12/Riq.A C8
F7-G8/C.Stor.A4-C4
L8-L9
P5

D10-F12/Riq.B A4

M2-N2

I8-N9

C11/Riq.A C6-C7
G11/Riq.B D2-D3
C10/Riq.A C4

E6

C11/Riq.A B5-C5
Riq.A B5-B6
G7/C.Stor.D4

I11-L11

G11-L11/I10-L10/Riq.B E3

D13-E13

C11-D12

F10-F11/Riq.B B2-C3

C10/Riq.A C3-C4

Riq.A D8

C12/Riq.A C8

B12/Riq.A A8

C9-C10/Riq.A B1-C5

B11-C11/Riq.A A6-B6

H6-I7

C12/Riq.A C8-C9

F11/Riq.B B2

D9-I8

H4

E7

Riq.A B7

G10

Centanini Via di	H7
Chianesi Via	C12/Riq.A B8-B9
Chiantigiana Via	B8-C14/Riq.A A1-B9
Cimitero del Pino Via del	D6
Cinciallegra Via della	B10-C10/Riq.A B4
Cocchi Via	F10-F11/Riq.B A2-B2
Colli Via dei	H9-I9
Compiobbi Via di	M1-N1
Corte Grifoni Via	Riq.A B1
Costa al Rosso Via	C11-C13/Riq.A B7-B9
Croce Via della	H4-H7
Croce a Balatro Via della	F12-G12
Croce a Varliano Piazza	H7
Crocifisso Via del	B9-C9/Riq.A A1-B1
Cupole Via delle	A10-A11
D	
Da Vinci Leonardo Via	Riq.A D8
Dalla Piccola Via	G7/C.Stor.D3-D4
De Gasperi Via	E6
De Nicola Via	D7-E7
Degli Antelli Via	Riq.B C2-C3
Di Vittorio Via	C12/Riq.A C7-C8
Docciola Via di	N1-N2
Docciolina Via della	M2
Il Giugno Via	G7/C.Stor.C4
E	
Eremo Via dell'	F7
F	
Fattucchia Via di	A9-C9-C10/Riq.A B2-B3
Ferrari Via	Riq.B D2
Ferruzzi Via	Riq.A B7
Fonti Via delle	A10-B11/Riq.A A7
Fontibucci Via di	P3
Fornacella Via della	D12
Fornaci Via delle	B12/Riq.A A7-A8
Fornaccio Via del	M1-M2
Foscolo Ugo Via	C11/Riq.A B5
G	
Galganotti Via	Riq.A B7
Galilei Galileo Via	Riq.A C8-D8
Garibaldi Giuseppe Via	Riq.B C2-C3
Ginestre Via delle	N2
Giotto Via	C12-D12/Riq.A D7-D8
Giusiani Via	H7/C.Stor.E4
Gobetti Via	B11-B12/Riq.A A7
Gramsci A. Via	D6
Granacci Via	F6/C.Stor.A1-A2
Grandi Via	C12/Riq.A C8
I	
Ignesti Via	C9/Riq.A B1

Incontro Via dell'	O6-P6
K	
Kulishoff Via	B12-C12/Riq.A A7
L	
La Malfa Via	C9/Riq.A C1
Labriola Via	C2-D2
Lappeggi Via di	E13-F13
Lavagnini Via	F10/Riq.B C2
Lazzeri Via	I10-L10
Leccio Via del	Riq.A B7
Leopardi G. Via	C11/Riq.A B5-B6
Lilliano e Meoli Via	C11-F13
Lippi Via	C12
Longo Via	C9/Riq.A C1
Lorenzoni Via	B12
Lungo l'Enza Via	B8
M	
Machiavelli Via	C10-C11/Riq.A B4-B5
Manzi Fratelli Via	G7-H7/C.Stor.D3-E4
Manzoni A. Via	C11/Riq.A B5
Martellina Via della	F6-H7/C.Stor.B3-E4
Martinelli Via	I10
Massa Via della	G4-H4
Mattei Via	G7/C.Stor.C3
Matteotti G. Via	F6/C.Stor.B3
Mazzini G. Via	G11/Riq.B D2
Meucci Via	C9-C10/Riq.A B2-B3
Miglioli Via	Riq.B C2
Milani Don L. Via	F12
Minzoni Don Via	Riq.B B2
Molino di Villamagna Via	P4
Montauto Via	A12
Montefiorino Via	Riq.B B2
Monte Giovi Via	I7
Monte Pilli Via	M9-N9
Montisoni Via di	G11-I12/Riq.B C3-E4
Moro Via	C9/Riq.A C1
Mulino di Vernalese Via del	I7-L7
N	
Nave a Rovizzano Via della	E5-F6/C.Stor.A1-A2
Nenni Via	C9/Riq.A C1
O	
Olmi Via degli	E6
Orsi Fratelli Via	F6/C.Stor.B2
VIII Marzo Via	G7-H7/C.Stor.D4-E4
P	
Padule Via del	F5-G6/C.Stor.C1
Palagetto Via del	M9-N9
Paoletti Via	P5/Riq.A B1
Parri Via	F11/Riq.B C2

Perosi Don Via	F6/C.Stor.A1-B1
Peruzzi Piazza	G11/Riq.B C3
Peruzzi Via	G11-L10/Riq.B C2-E2
Petriolo Via	G10
Piana Via	C9/Riq.A B1
Pian d'Albero Via	H7-I7
Pian di Grassina Via	B12-C11/Riq.A A7-A8
Pian di Ripoli Viale del	D6-G6/C.Stor.A1-C1
Picille Via di	F12-H14
Pierattini Via	E6
Pietrosa Via della	F7-F8
Pizzi Via	F6/C.Stor.A2-A3
Plessis Robinson Viale	F6/C.Stor.A2
Poggio a Luco Via	P5
Poggio della Pieve Via	E6
Poggio di Candeli Via del	H4-H5
Poggio Moro Via	M1
Poggio Ripoli Baroncelli Str. Vic.	D7-E7
Poggio Secco Via	A11
Ponte del Lepri Via	Riq.A B7-C7
Ponte Nuovo Via del	C11-C12
Pratello Via del	F6
I Maggio Via	F6/C.Stor.B3
Procacci Via	C.Stor.A3
Pulicciano Via di	F11-F14/Riq.B C3-C4
Q	
Quarto Via di	G6-H5/C.Stor.B2-E1-E3
IV Agosto Via	C11/Riq.A C6
Quercioline Via delle	B11-C11/Riq.A A5-B6
R	
Rimaggina Via della	G11-H12/Riq.B E4
Rimaggio Via di	G4-G5
Riseccoli Via di	I5
Ritortoli Via di	D8-F6/C.Stor.A2-A3
Roma Via	D6-P11/C.Stor.A2-E4
Romanelli Via del	F10-G11/Riq.B C1-C2
Rosai Via di	G6-H7
Rosano Via di	G5-P1
Roseto Via del	M2-N2
Rosselli Fratelli Piazza	L10/Riq.B B2-C2
Rosso Fiorentino Via	F6/C.Stor.B1
S	
Sacco e Vanzetti Via	Riq.A B7
Salvemini Via	Riq.A A7
San Lorenzo a Ripaltuzza Via	E5-E6
San Martino Via di	B12-C13
San Michele Via	C11/Riq.A B6-C6
San Quirico a Ruballa Via di	I10-L9
San Romolo Via di	N1-P4
Sinigallia Via	F6/C.Stor.A2-A3

Spedaletto Via	A11-C11/Riq.A A5-B5
Spinello Aretino Via	Riq.A C8-D8
Stelli Via dello	M1
T	
Tavarnuzze Via delle	F12-G13
Tegolaia Via	C11/Riq.A A6-B7
Terzano Via di	I7-P6
Tizzano Via	C11-D14/Riq.A C7-D9
Togliatti P. Via	F11/Riq.B C3
Torre Via della	I10
Torricella Via della	F10-F11/Riq.B A2-C3
Torta Via	F7/C.Stor.B3-B4
Turati Via	B12/Riq.A A7
U	
Umberto I Piazza	C11/Riq.A B6V
Vacciano Via di	A8-B9-A9
Val d'Osso Via	F10-F11/Riq.B B2
Vallina Via di	M3-O3
Vecchia Aretina Via	N10
XXV Aprile Via	Riq.B B2
Vernalese Via di	H6/C.Stor.E2
Vicchio e Paterno Via	H5-L8
Villamagna Via di	F4-P4
Vittoria Piazza della	C.Stor.A3
Volta A. Via	C9/Riq.A B2-C2
Z	
Zoli Via	D6-E6