



Questa mappa Vi è offerta da Geoplan

www.geoplan.it

Geoplan è la filiale italiana della “Städte-Verlag E.v.Wagner & J. Mitterhuber GmbH” di Stoccarda, Azienda multinazionale leader a livello mondiale nel settore cartografico, operante da 60 anni in tutta Europa e negli USA, specializzata nella produzione di piante di città e di carte geografiche di alta qualità in collaborazione con le amministrazioni comunali.

COPYRIGHT


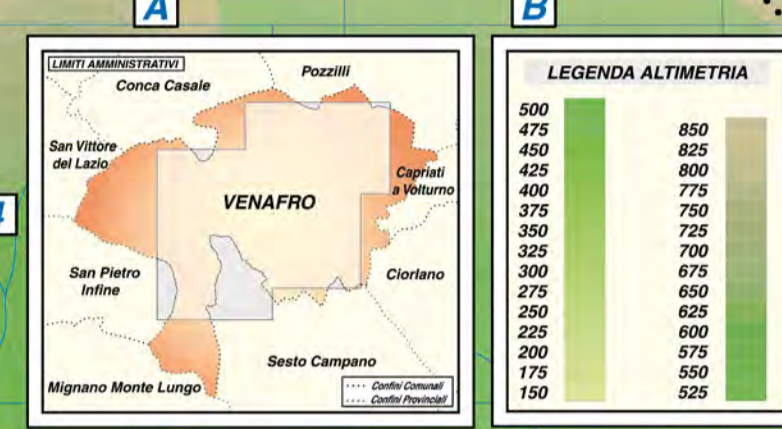
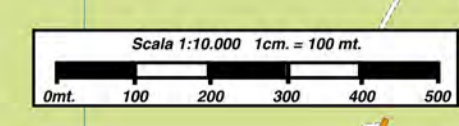
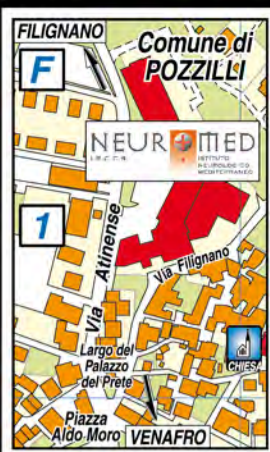
Tutti i contenuti delle pagine costituenti il presente documento sono Copyright © 2017. Tutti i diritti riservati.

I contenuti quali ad esempio, cartografie, testi, grafici icone, sono di esclusiva proprietà di Geoplan s.r.l. e sono protetti dalle leggi italiane ed internazionali sul diritto d'autore. I contenuti delle pagine del presente documento non possono, né totalmente, né in parte, essere copiati, riprodotti, alterati, trasferiti, caricati o pubblicati o distribuiti in qualsiasi modo, duplicati su altri siti web, riviste cartacee e cdrom, senza la preventiva autorizzazione della Geoplan s.r.l., indipendentemente dalle finalità di lucro, fatta salva la possibilità di immagazzinarli nel proprio computer o di stampare estratti delle pagine del sito Geoplan unicamente per utilizzo personale.

L'autorizzazione va chiesta per iscritto, anche via posta elettronica e si ritiene accettata soltanto con un preciso assenso del legale rappresentante di Geoplan s.r.l., sempre per iscritto. Il silenzio non dà luogo ad alcuna autorizzazione.

In ogni caso di riproduzione delle cartografie realizzate e di proprietà della Geoplan s.r.l. dovrà essere indicato, sulla parte riprodotta e in maniera evidente la seguente dicitura: “L'autore originale è Geoplan s.r.l. e tutti i diritti sono ad essa riservati.”

Qualsiasi violazione dei diritti esclusivi spettanti a Geoplan s.r.l. in relazione ai contenuti citati e ogni utilizzo diverso da quello sopra descritto è vietata e verrà sanzionata e perseguita nei termini stabiliti dalla legge sul diritto d'autore. La Geoplan s.r.l. agirà inoltre per il risarcimento di tutti i danni subiti.



VENAFRO

LEGENDA

- Strada Statale
- Strada Provinciale
- Str. Collegamento
- Strada Secondaria
- Strada commerciale o privata
- Ferrovia
- Confini Comunali
- Confini Provinciali

Questa cartografia è visibile
scaricabile e stampabile
dal sito
www.geoplan.it





Venafro

INGRANDIMENTO CENTRO STORICO

STRADARIO DI VENAFRO

A

Acquedotto Romano Via	H2-H3/C.Stor.E1-E3
Acquedotto Vico	C.Stor.D2
Acri Strada Comunale	O1-O2
Alcantarini Via degli	G4/C.Stor.B5
Alfieri V. Via	H3/C.Stor.E3-F4
Alighieri D. Via	H4/C.Stor.D6
Amico da Venafro Via	C.Stor.C3
Anfiteatro Via	C.Stor.D4
Anfiteatro Vicolo	C.Stor.D4
Angiolieri C. Via	C.Stor.E7
Annunziata Piazza	C.Stor.D3
Appiano A. Via	H5-H6/C.Stor.E7-E8
Archi Vicolo degli	C.Stor.C3-D3
Ariosto L. Via	H3-I3/C.Stor.F3-F4
Ateneo di Neucrate Via	F5/C.Stor.A7
Atinense Via	O1
Augusto Cesare Viale	H5/C.Stor.D6-E8

B

Barbato da Sulmona Vicolo	C.Stor.D3
Bassano del Grappa Via	C.Stor.D4
Basso C.M. Via	F4-F5/C.Stor.A6-B6
Battenti Vicolo dei	C.Stor.D3
Bellini V. Via	H5/C.Stor.D6
Benedettini Vicolo dei	C.Stor.D3
Benedetto Croce Via	I4/C.Stor.G5-G6
Bifora Vicolo della	C.Stor.D3
Boccaccio G. Via	C.Stor.D5-E6
Bonifica Armieri Strada di	P1
Bonifica di San Francesco Strada di	O6-P6
Bonifica Integlia Strada Vicinale di	H7-I8
Bonifica Romana Strada di	C8-F7
Bonifica Torrente Ceraso Strada di	E8-F9
Bonifica 24 Strada di	H5-M2/C.Stor.F7-G5
Borromini F. Via	C.Stor.D6
Buonarroti M. Via	H4/C.Stor.E5

C

Campaglione Strada Comunale per	F3-F4/C.Stor.A4-B4
Campania Via	H4-H5/C.Stor.D4-F7
Campano Corso	H3-H4/C.Stor.D4-E3
Campo Sant'Angelo Strada	O6-P6
Campone Via	B13
Cannavinelle Via	B14
Canova A. Via	I4/C.Stor.F6-G6
Caravaggio M. Via	H4-I4/C.Stor.E4-F5

Carbonaia Via della	C.Stor.D2-E3
Carducci G. Via	H4/C.Stor.D6-E5
Carlo III di Borbone Via	C.Stor.E4
Carmelitani Via dei	C.Stor.B4-C4
Carmine Via del	G3-G4/C.Stor.B4-C4
Case Matteo Via	A6-B8
Caserta Via	H3/C.Stor.D3
Casilina Via	C7-F4/C.Stor.A6
Catone M.P. Via	C.Stor.C4-C5
Cavalcanti G. Via	C.Stor.E7
Cavour Via	G3-H3/C.Stor.C3-D3
Cavour Via Vicolo I	C.Stor.D3
Cavour Via Vicolo II	C.Stor.D3
Celestino V Via	I4-L3
Cellini B. Via	C.Stor.F6-G5
Cesare C.G. Via	C.Stor.D7-E7
Cicerone M.T. Via	H4-O7/C.Stor.E6-G7
Cimorelli Piazza	C.Stor.D3
Colle Via	H3/C.Stor.D2-E2
Colle Via del	B8-B9
Collegio dei Fabbri Via	C.Stor.E3
Colombo C. Via	C.Stor.E3
Colonia Giulia Via	F4-I3/C.Stor.B5-F3
Coppa S. Via	C.Stor.C3-D3
Cosmiano G. Via	C.Stor.C5
Cotugno Via	G3/C.Stor.C3
Cristo Via	C.Stor.D3
Cristo Vicolo	C.Stor.D3
Croce di Pozzilli Via	H2-L1/C.Stor.E1-F1
Cuoco V. Salita	C.Stor.E3
Curtatone Via	C.Stor.G5
D	
D'Acquisto S. Piazza	H3/C.Stor.E3
De Amicis Via	G3/C.Stor.C3
De Bellis Via	C.Stor.D3
De Grecis S.G. Salita	C.Stor.D3
De Utris Via	C.Stor.D3
Diacono P. Via	C.Stor.F2-F3
Diano G. Vicolo	C.Stor.D3
Duomo Via	F4-G3/C.Stor.A5-C3
E	
Episcopio Via dell'	C.Stor.C3
Erennio C. Via	F5
F	
Falca Via	G4/C.Stor.C4-C5
Felice M. Via	G4-G5/C.Stor.B6

Ficora di Morra I Strada Vicinale	I6-O9
Ficora di Morra II Strada Vicinale	M7-N9
Flacco Quinto O. Via	G5-H4/C.Stor.C7-E6
Fontanelle Strada Vicinale	D6-E6
Forcella Via	A6-D7
Formina Strada Vicinale	M1
Foro Augusteo Via	C.Stor.C3-C4
Foscolo U. Via	H5/C.Stor.D6-E6
Fratelli Monachetti Via	C.Stor.E6
G	
Galleria Nunziata Lunga Strada	B9-C8
Gallo A. Via	F5-G5/C.Stor.A6-B6
Garibaldi Corso	G3/C.Stor.C3-D3
Garrucci R. Via	H3/C.Stor.D2-E2
Gentile Strada Vicinale	M3-P3/N3-P4
Gian Battista della Valle Via	C.Stor.D3
Giannone P. Largo	H4/C.Stor.D5
Giardini Via dei	C.Stor.C3
Giordano A. Via	C.Stor.D2
Giordano L. Via	C.Stor.E5-F5
Giotto di Bondone Via	H4-H5/C.Stor.E5-E6
Giunio D. Giovenale Via	G4-G5/C.Stor.C6-C7
Giustiniano A. Via	C.Stor.C4-C5
Gladiatori Via dei	H4/C.Stor.D5-E4
Goldoni C. Via	C.Stor.D6-E7
Gorizia Via	B8-C9
Gorizia Via Vico I	B8
Grande Strada Comunale	F6-G9
Guerrazzi D. Via	C.Stor.C5
Guicciardini F. Via	I4/C.Stor.F5
Guinizelli G. Via	C.Stor.E7
I	
Iosso N. Via	H3/C.Stor.E3-E4
Italico C.S. Via	C.Stor.E7
J	
Jovine F. Via	C.Stor.G5
L	
Latina Via	G3-G4/C.Stor.B4-C4
Lavatoio Traversa	C.Stor.C4
Le Noci Strada Comunale per	A6-G4/C.Stor.A5-B5
Leonardo da Vinci Via	H4/C.Stor.E4-E5
Leopardi G. Via	H5/C.Stor.E6
Licinio Via	G4/C.Stor.B4-C4
Licino Via	G3-G4/C.Stor.C4
Lombardi A. Via	H3/C.Stor.E2-E3
Lucenteforte F. Via	C.Stor.D2

Lucenteforte P. Corso	C.Stor.C4-D4
M	
Macchiavelli N. Via	I4/C.Stor.F5-F6
Madonnella Strada Vicinale	M10
Maestrocchi Strada Vicinale	B8-C8
Magno G. Via	L3
Maiella Via	H3-L1/C.Stor.E3-G1
Malepasso Strada	B13
Mancini Strada Comunale	L3-P4
Mancino A. Via	C.Stor.F5-G5
Manzoni A. Via	H4-H5/C.Stor.E6-E7
Marciano S. Via	C.Stor.F2-F3
Marconi G. Piazza	C.Stor.C4
Marsala Via	C.Stor.D3
Marsicano L. Via	I3/C.Stor.F2-F3
Marziale V. Via	F7-G5/C.Stor.C8-C9
Matteo Giuseppe Via	B13
Matteo Vincenzo Via	B14
Mazzini G. Via	C.Stor.E8
Melucci Vicolo dei	C.Stor.D3
Merola N.M. Piazza	C.Stor.C3
Milano Via	C.Stor.D3
Milizie Via delle	C.Stor.E4
Molise Corso	H3-I3/C.Stor.E3-F3
Mommsen T. Via	C.Stor.D2-E2
Monaco G. Via	C.Stor.F3
Montaquila Giacomo Via	C.Stor.F5-G5
Monte Sammucro Strada	A8
Montecassino Via	B8
Mulinello Via	C.Stor.C4
Mulini Via dei	G4-H4/C.Stor.D4
Mura Ciclopiche Via	F3-H3/C.Stor.B4-D2
N	
Nunziata Lunga Via	B8-C7
O	
Ospedale Via	F4-G4/C.Stor.A6-B5
Ovidio P. Via	G5-I10/C.Stor.B6-D9
P	
Palazzotto Via del	C.Stor.D3
Paradiso Vico	B13
Pascoli G. Via	C.Stor.E7
Pedemontana Via	F9-G4/C.Stor.A8-C5
Petrarca F. Via	H4-H5/C.Stor.D6
Pia di Savoia M. Via	H4-O6/C.Stor.E4-G5
Pietravalle L. Via	C.Stor.G5
Pilla L. Via	C.Stor.D3

Plebiscito Via	G3-H3/C.Stor.D3
Plebiscito Via Vicolo I	C.Stor.D3
Plebiscito Via Vicolo II	C.Stor.D3
Plinio il Vecchio Via	G4-H5/C.Stor.D5-D7
Pontano G. Via	H4-I4/C.Stor.F4-F5
Ponte Cerasa Strada Vicinale	C8
Ponte Schito–Rocca Pipirozzi Strada	H12-I9
Porta Guglielmo Via	C.Stor.C3-D3
Porta Nuova Piazza	C.Stor.D3-D4
Portello Via del	C.Stor.C3-D3
Portone Via	B13-B14
Pretorio Via	G3/C.Stor.C3-C4
I Febbraio Piazza	B8
Puccini G. Via	C.Stor.G5
Q	
Quadrato L. Via	F4-G5/C.Stor.A6-B6
R	
Redenzione Via	C.Stor.D2-D3
Riparata S. Strada Vicinale	G5-G6/C.Stor.B8-C7
Rocca Pipirozzi Strada Com. Grande per	G9-G10
Roccia D. Via	C.Stor.F4
Roma Via	H3/C.Stor.E3
Romana Strada Comunale	C8-E7
Rufo Q.O. Via	C.Stor.D7
S	
San Benedetto da Norcia Via	F5/C.Stor.A6-A7
San Bosco G. Via	F5/C.Stor.A6-B7
San Francesco Vicolo	C.Stor.C3
San Nazario Strada Comunale	E8-E9
San Nicandro Viale	I3-O1/C.Stor.F3-G2
San Rocco Via	C.Stor.D3
San Vincenzo Via	C.Stor.F3
Sant'Andrea Via	C.Stor.E3-F3
Sant'Angelo Vicolo	C.Stor.D3
Sant'Antonio Vicolo	C.Stor.D3
Sant'Ormisda Via	I3-P6/C.Stor.G3
Santa Croce Via	B14
Santa Rosa Via	C.Stor.F4-F5
Sanzio R. Via	H4/C.Stor.E5
Scarlatti D. Via	I3-I4/C.Stor.F4-G4
Sedia di Monsignore Via	M2-P3
Sesto Giulio Frontino Via	H5-L7/C.Stor.E6-G7
Sesto Pulfennio Via	C.Stor.B6
Sfoca G. Vicolo	C.Stor.C3
Silvano Via	C.Stor.D2-D3
Strabone Via	C.Stor.C6T

Tasso T. Via	I3/C.Stor.F3-F4
Taverne Via delle	C.Stor.D2-D3
Tenaccio Strada Vicinale	G6
Terme Via	G3/C.Stor.C3-C4
Tiro a Segno Via del	L2
Tolomeo C. Via	C.Stor.D7-E7
Torrente Rava Strada di Bonifica Arginale	M1-M2
Tre Cappelle Via	H3-I2/C.Stor.D2-F1
Trento Via	B8
V	
Valla L. Vicolo	C.Stor.D3
Vallecupa-Venafro Strada	C13
Vanvitelli L. Via	C.Stor.E5
Varrone Terenzio M. Via	F5/C.Stor.A6-B7
XV Marzo Largo	C.Stor.D3
XX Settembre Via	B8
Verdi G. Via	I4/C.Stor.G4-G5
Verlascio Via	C.Stor.D4-E4
Vespucci A. Via	C.Stor.F3
Vibio Q. Via	C.Stor.D5-E4
Vittorio Emanuele II Piazza	C.Stor.D4
Vittorio Emanuele III Viale	H3-H4/C.Stor.E3-E4
Vittorio Veneto Piazza	C.Stor.D3-E3
Volta A. Via	C.Stor.E3
Volturno Via	H3-H4/C.Stor.E4