

Questa mappa Vi è offerta da Geoplan



www.geoplan.it

Geoplan è la filiale italiana della “Städte-Verlag E.v.Wagner & J. Mitterhuber GmbH” di Stoccarda, Azienda multinazionale leader a livello mondiale nel settore cartografico, operante da 60 anni in tutta Europa e negli USA, specializzata nella produzione di piante di città e di carte geografiche di alta qualità in collaborazione con le amministrazioni comunali.

COPYRIGHT

Tutti i contenuti delle pagine costituenti il presente documento sono Copyright © 2007. Tutti i diritti riservati.

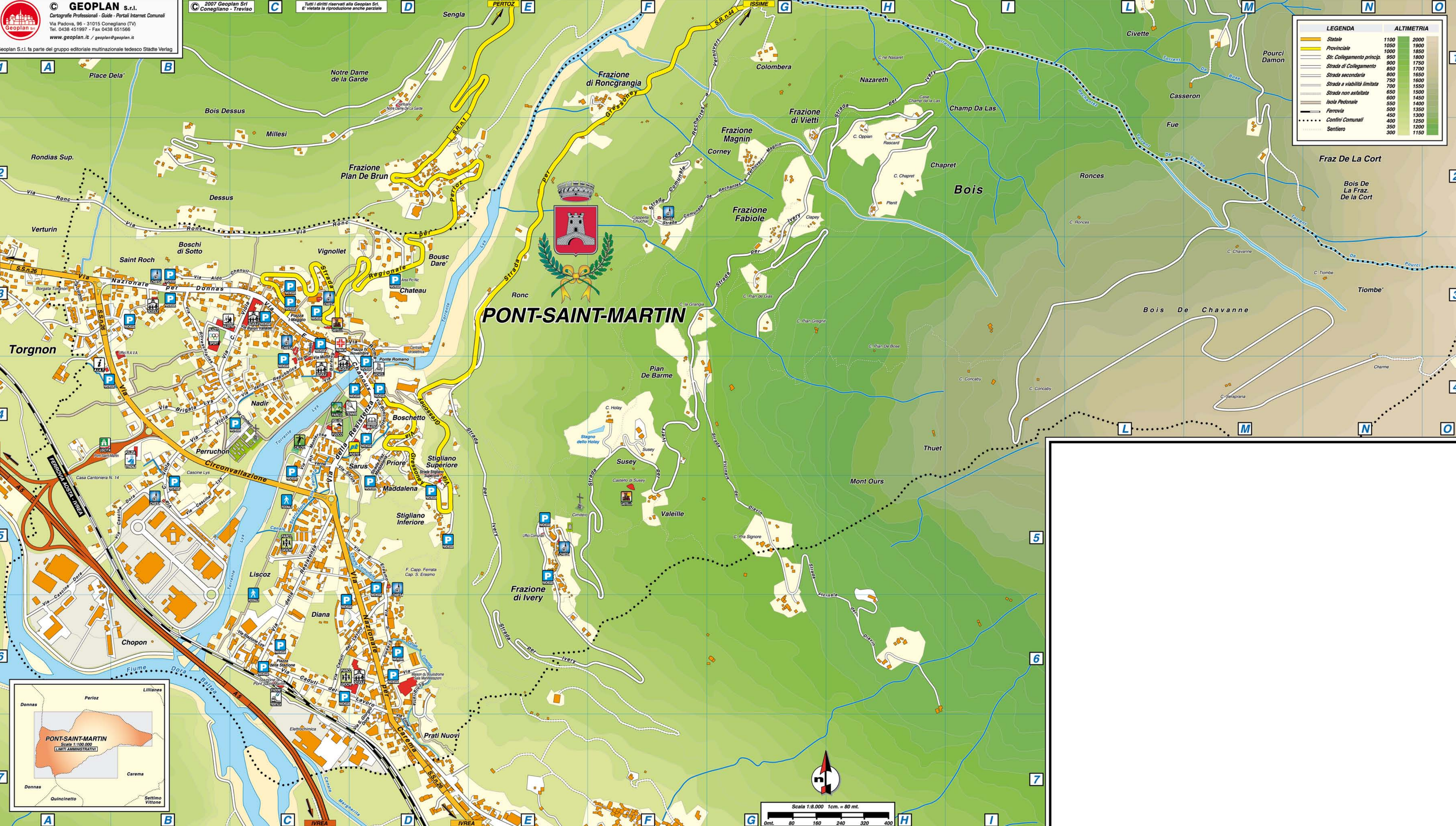
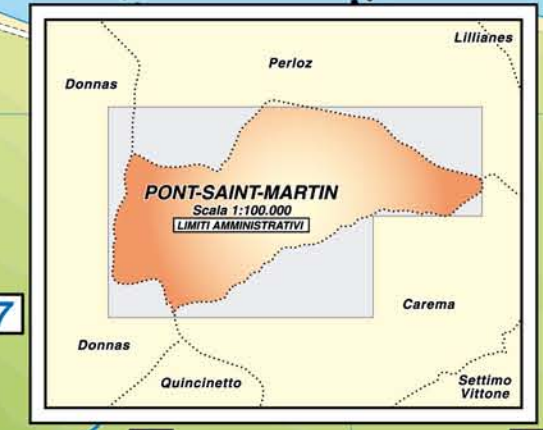
I contenuti quali ad esempio, cartografie, testi, grafici icone, sono di esclusiva proprietà di Geoplan s.r.l. e sono protetti dalle leggi italiane ed internazionali sul diritto d'autore. I contenuti delle pagine del presente documento non possono, né totalmente, né in parte, essere copiati, riprodotti, alterati, trasferiti, caricati o pubblicati o distribuiti in qualsiasi modo, duplicati su altri siti web, riviste cartacee e cdrom, senza la preventiva autorizzazione della Geoplan s.r.l., indipendentemente dalle finalità di lucro, fatta salva la possibilità di immagazzinarli nel proprio computer o di stampare estratti delle pagine del sito Geoplan unicamente per utilizzo personale.

L'autorizzazione va chiesta per iscritto, anche via posta elettronica e si ritiene accettata soltanto con un preciso assenso del legale rappresentante di Geoplan s.r.l., sempre per iscritto. Il silenzio non dà luogo ad alcuna autorizzazione.


In ogni caso di riproduzione delle cartografie realizzate e di proprietà della Geoplan s.r.l. dovrà essere indicato, sulla parte riprodotta e in maniera evidente la seguente dicitura:

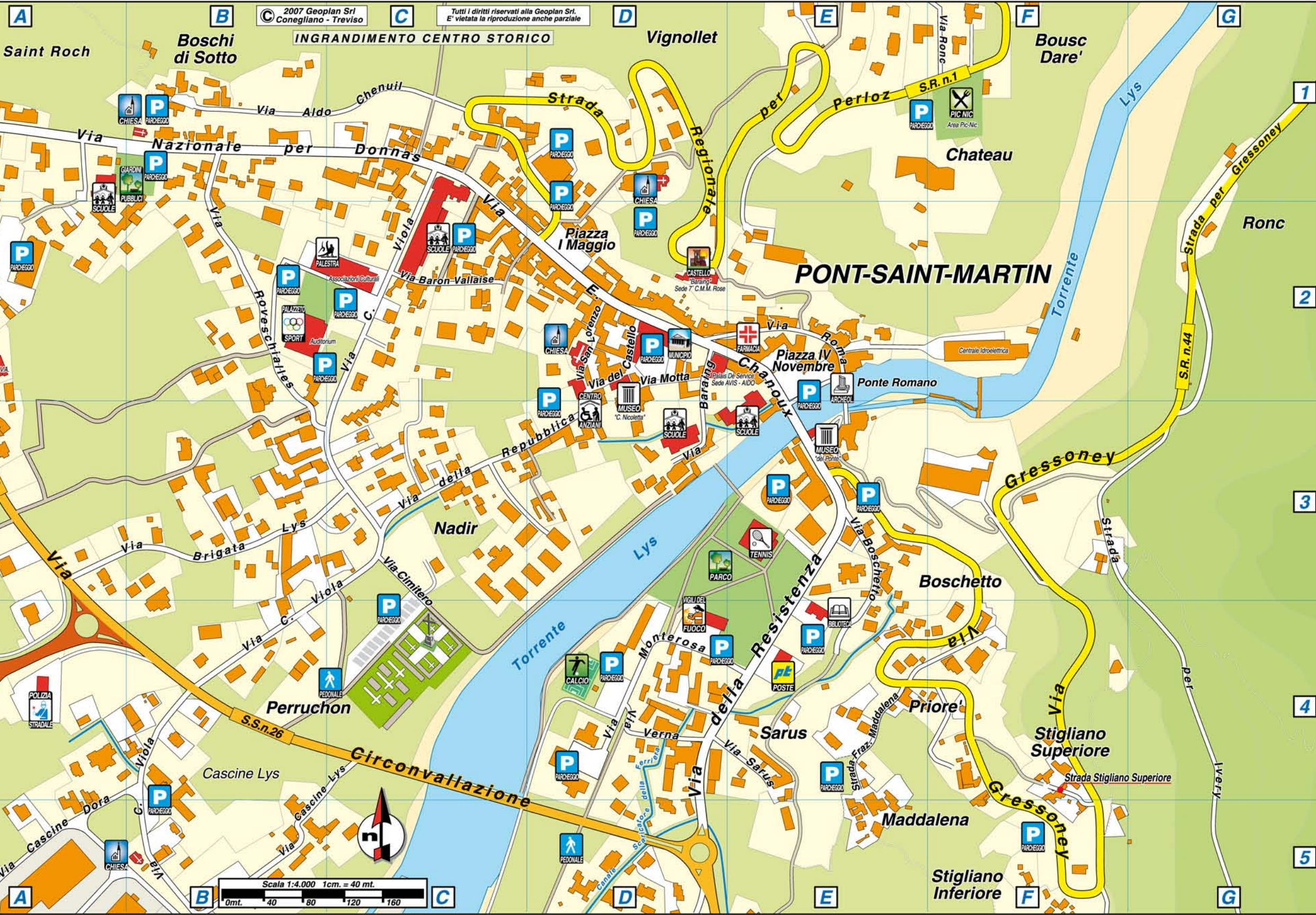
“L'autore originale è Geoplan s.r.l. e tutti i diritti sono ad essa riservati.”

Qualsiasi violazione dei diritti esclusivi spettanti a Geoplan s.r.l. in relazione ai contenuti citati e ogni utilizzo diverso da quello sopra descritto è vietata e verrà sanzionata e perseguita nei termini stabiliti dalla legge sul diritto d'autore. La Geoplan s.r.l. agirà inoltre per il risarcimento di tutti i danni subiti.



LEGENDA		ALTIMETRIA
	Statale	1100
	Provinciale	1050
	Str. Collegamento princ.	1000
	Strada di Collegamento	950
	Strada secondaria	900
	Strada a viabilità limitata	850
	Strada non asfaltata	800
	Isola Pedonale	750
	Ferrovia	700
	Confini Comunali	650
	Sentiero	600
		550
		500
		450
		400
		350
		300
		2000
		1900
		1850
		1800
		1750
		1700
		1650
		1600
		1550
		1500
		1450
		1400
		1350
		1300
		1250
		1200
		1150





© 2007 Geoplan S.r.l.
Conegliano - Treviso

Tutti i diritti riservati alla Geoplan S.r.l.
E' vietata la riproduzione anche parziale

INGRANDIMENTO CENTRO STORICO

PONT-SAINT-MARTIN

Perruchon

Boschetto

Stigliano Superiore

Stigliano Inferiore

Cascine Lys

Sarus

Maddalena

Monterosa

Vignollet

Bousc Dare'

Ronc

Chateau

Ponte Romano

Piazza IV Novembre

Piazza I Maggio

Nadir

Cascine Lys

Perruchon

Via Cimitero

Via Brigata

Via Viola

Via Baron-Vallaise

Via San Lorenzo

Via Motta

Via della Repubblica

Via Aldo Chenuil

Via Nazionale per Donnas

Boschi di Sotto

Saint Roch

Scala 1:4.000 1cm. = 40 mt.
0mt. 40 80 120 160

STRADARIO DI PONT-SAINT-MARTIN:

B

Baraing Via C3-C4/C.Stor.D2-D3

Boschetto Via D4/C.Stor.E3-E4

Brigata Lys Via B4/C.Stor.A3-C3

C

Caduti del Lavoro Via C6-D6

Carema Via Nazionale per C5-E7

Cascine Dora Via A6-B5/C.Stor.A5-B4

Cascine Lys Via B4-B5/C.Stor.B5-C4

Castello Via del C3-C4/C.Stor.D2

Chanoux E. Via C3-D4/C.Stor.C1-E3

Chenuil Aldo Via B3-C3/C.Stor.B1-C1

Cimitero Via C4/C.Stor.C3-C4

Circonvallazione Via A3-C5/C.Stor.A2-D5

D

Diavin Strada Vicinale del F4-H6

Donnas Via Nazionale per A3-C3/C.Stor.A1-C1

F

Frazione Maddalena Strada D4-D5/C.Stor.E4

G

Gressoney Strada per E3-G1/C.Stor.G1-G2

Gressoney Via D4-E3/C.Stor.E3-G2

I

Ivery Strada per E4-I1/C.Stor.G3-G5

L

Lime Via D7

M

Monterosa Via C4/C.Stor.D4-E4

Motta Via C4/C.Stor.D2

P

Perloz Strada Regionale per C3-E1/C.Stor.D2-F1

Primo Maggio Piazza C3/C.Stor.D2

Q

Quattro Novembre Piazza D3-D4/C.Stor.E2

R

Rechantez a Verhuvert Magnin Strada Comunale da F2-H2

Rechantez a Verhuvert Strada Comunale da F2-G1

Repubblica Via della C4/C.Stor.C3-D2

Resistenza Via della C6-D4/C.Stor.D5-E3

Roma Via C3-D4/C.Stor.D2-E3

Ronc Via A2-D3/C.Stor.F1

Roveschialles Via B3-B4/C.Stor.B1-B3

S

San Giorgio Dora Via D6-D7

San Lorenzo Via C.Stor.D2

Sant'Erasmo Via C5-D6

Sarus Via C4-D5/C.Stor.D4-E5

Schigliatta Via D6-D7

Stazione Piazza della C6

Stazione Lys Via C6
Stigliano Superiore Strada D4-D5/C.Stor.F4-F5
T
Torgnon Via A3
V
Vallaise Baron Via C3/C.Stor.C2
Verna Via C4/C.Stor.D4
Viola C. Via B5-C3/C.Stor.B5-C1