



Questa mappa Vi è offerta da Geoplan

www.geoplan.it

Geoplan è la filiale italiana della “Städte-Verlag E.v.Wagner & J. Mitterhuber GmbH” di Stoccarda, Azienda multinazionale leader a livello mondiale nel settore cartografico, operante da 60 anni in tutta Europa e negli USA, specializzata nella produzione di piante di città e di carte geografiche di alta qualità in collaborazione con le amministrazioni comunali.

COPYRIGHT

Tutti i contenuti delle pagine costituenti il presente documento sono Copyright © 2017. Tutti i diritti riservati.

I contenuti quali ad esempio, cartografie, testi, grafici icone, sono di esclusiva proprietà di Geoplan s.r.l. e sono protetti dalle leggi italiane ed internazionali sul diritto d'autore. I contenuti delle pagine del presente documento non possono, né totalmente, né in parte, essere copiati, riprodotti, alterati, trasferiti, caricati o pubblicati o distribuiti in qualsiasi modo, duplicati su altri siti web, riviste cartacee e cdrom, senza la preventiva autorizzazione della Geoplan s.r.l., indipendentemente dalle finalità di lucro, fatta salva la possibilità di immagazzinarli nel proprio computer o di stampare estratti delle pagine del sito Geoplan unicamente per utilizzo personale.

L'autorizzazione va chiesta per iscritto, anche via posta elettronica e si ritiene accettata soltanto con un preciso assenso del legale rappresentante di Geoplan s.r.l., sempre per iscritto. Il silenzio non dà luogo ad alcuna autorizzazione.

In ogni caso di riproduzione delle cartografie realizzate e di proprietà della Geoplan s.r.l. dovrà essere indicato, sulla parte riprodotta e in maniera evidente la seguente dicitura: "L'autore originale è Geoplan s.r.l. e tutti i diritti sono ad essa riservati."

Qualsiasi violazione dei diritti esclusivi spettanti a Geoplan s.r.l. in relazione ai contenuti citati e ogni utilizzo diverso da quello sopra descritto è vietata e verrà sanzionata e perseguita nei termini stabiliti dalla legge sul diritto d'autore. La Geoplan s.r.l. agirà inoltre per il risarcimento di tutti i danni subiti.

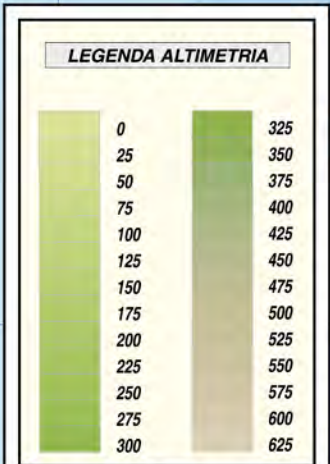
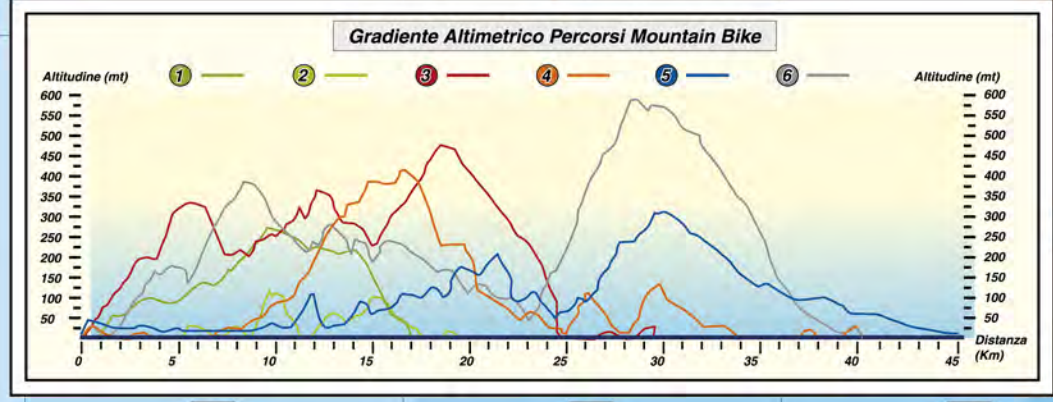


MONTE ARGENTARIO



Questa cartografia è visibile
scaricabile e stampabile
dal sito
www.geoplan.it

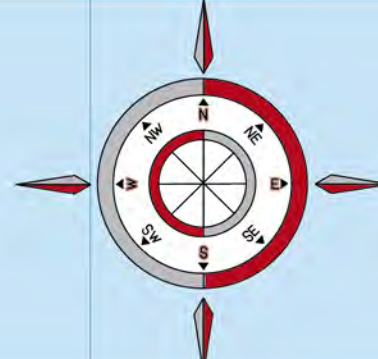




LEGENDA

- Strada Provinciale
- Strada principale
- Strada secondaria
- Strada a viabilità limitata
- Strada carracciata o privata
- Sentiero
- Confini Comunali
- Chiesa - Tabernacolo
- Fontana - Sorgente
- Rudere
- Partenza Percorso Bike
- Ritorno Percorso Bike
- Arrivo percorso Bike
- Punto di Ristoro - Fontana





STRADARIO DI MONTE ARGENTARIO

A

ALBEGNA PIAZZA	L5
AMARESCHE SCALINATA DELLE	A9-B9
AMMIRAGLIO PIAZZA	D3/H6
ANDRINI ALTA STRADA VICINALE	D7
ANSELMI PIAZZA	B8
APPETITO VIA DELL'	C5-D5
APPETITO VIA	B9-B10/C4-D4
APPETITO BASSO VIA	C5-D5
ARANCI VIA	B9
ARCHIBUGIERI SCALINATA DEGLI	B9-C9
ARCIDOSO VIA	L5
ARGENTIERA VIA	E5
ASILO VIA DELL'	B9
ATLETI VIA DEGLI	C8-D7
AVIATORI VIA DEGLI	E5

B

BARELLAI VIA	B9-C10/D4
BASCHIERI VIA	D4-D5
BRUNI VIA	C2
BUCHE VIA DELLE	M7

C

CABOTO VIA	D2/H5
CACCIARELLA VIA	B4-C5
CALA GALERA VIALE DI	L4-M4
CAMPAGNATICO VIA	L5-L6
CAMPONE MADDALENA STRADA COMUNALE	C10-D6
CAMPONE VIA DEL	C10-D4
CANDI PIAZZALE	D4
CANTIERI VIA DEI	M4
CAPALBIO VIA	L5-L6
CAPPELLINI VIA	A8-A9/C3
CARAVAGGIO PIAZZA	M6
CARAVAGGIO VIALE	L3-N8
CARCHIDIO VIA	A9/C3
CARDUCCI GIOSUÈ VIA	D5-E5
CARRUBO VIA DEL	C3
CAVA VIA DELLA	E5-E6
CAVALIERI ARCHETTO DEI	B8
CAVOUR C.B. CONTE DI VIA	B9/C3
CETINA VIA	B9/D4

CHIESA PIAZZETTA DELLA	A8-B8
CHIESA VIA DELLA	A9-B8
CILIEGI VIA DEI	C3-C4
CIVININI VIA	B2-C2
COLLINA DEL VALLE VIA	E4-F4
COLLODI CARLO VIA	D4
COLOMBO CRISTOFORO VIA	D3-E2/H5-H6
CONDOTTO VIA DEL	B9
COSTA VIA DELLA	M6-M7
COSTA DEGLI ULIVI STRADA VICINALE	E1-E2
CUNIBERTI VIA	D4
D	
DAME ARCHETTO DELLE	B9
DANDALO VIA	B9
DORIA ANDREA LUNGOMARE	M7-N8
DORIA ANDREA VIA	B9
DOTTORE VIA	C2
E	
EMANUELLI VIA	A9-B9
F	
FACCHINETTI PIAZZALE	D4-E4
FARI VIA DEI	B1
FILIPPO II VIA	M6-N6
FONTI VIA DELLE	M6
FORNACI VIA DELLE	E4-F7
FORNAI SCALINATA DEI	B9
FORTE VIA DEL	B9/D3
FORTE STELLA VIA DEL	I7-L6
FOSSO VIA DEL	M4
FOSSO DELL'AIACCIA VIA	M7-M8
FOSSO DELLE BUCHE VIA	M7
G	
GALLI VIA	B8-B9/C3
GALLIANO PIAZZA	N6
GARIBALDI GIUSEPPE VIA	A9/C3
GARIBALDI GIUSEPPE VIA	N8
GERANI VIA DEI	D5
GIARDINO SCALA DEL	B9
GIARDINO VIA DEL	B9-B10/D3-D4
GINESTRE VIA	C3
GIOVANNI DA VERAZZANO VIA	D3/H6
GIOVANNI PAOLO II VIA	E5

GIOVANNI XXIII PIAZZA	M7
GOVERNATORE PIAZZA DEL	B9/C3-C4
GRECALE VIA	L5
GROTTA VIA DELLA	A10-B9/C4
GROTTINO STRADA VICINALE DEL	C7-D6
I	
INDIPENDENZA PIAZZA	M6
ITALIA VIA	M6
L	
LAMBARDI VIA	B9-B10/D4
LARGO DEI MESTIERI VIA	M7
LATTAIA SCALA DELLA	B9
LEONE SCALETTE DEL	A9
LEVANTO VIA	L5
LIVIDONIA STRADA	B1-B2
M	
MACELLI SCALA	B8
MAESTRI D'ASCIA VIA DEI	D7
MAGELLANO VIA	D3/H6
MANDORLO VIA DEL	A9-B9/C3-D3
MANDRIOLI VIA DEI	L5-L6
MARCONI GUGLIELMO VIA	D5-E5
MARINA VIA DELLA	M7
MARINAI D'ITALIA LUNGOMARE	N8-O7
MARTIRI D'UNGHERIA VIA	C3
MAZZINI G. VIA	D5-E5
MERCATO PIAZZA DEL	E5
MIMOSE SCALINATA DELLE	B2-C2
MOLINI VIA DEI	I7-L6
MOLO VIA DEL	C2-C3
MONTE SUELLO VIA	A9/C3
N	
NAVIGATORI LUNGOMARE DEI	A8-C9/D3
NUOVA VIA	M6
O	
OLIVETO VIA DELL'	C5-D5
OLIVETO VIA DELL'	I4-L5
OLIVETO VICOLO DELL'	D4
OLIVO VICOLO DELL'	B9
ORATORIO VIA DELL'	B8-B9
ORTENSIE VIA DELLE	D5
OSPIZIO VIA DELL'	M7

P

PALIO ARCHETTO DEL	B8-B9
PANORAMICA VIA	A9-B10/B1-C4
PARROCCHIALE VIA	O8
PERALE VIA DEL	C4-C5
PESCATORI SCALINATA DEI	B8
PIANETTO VIA DEL	A9
PIANONE STRADA VICINALE DEL	F1-G3
POGGIO DEL GOLFO VIA	F1
PONENTE VIA	L5
PORTO COSANO VIA	M4
PORTO SANTO STEFANO POZZARELLO-BRETELLA	E4-H4
PORTUSO STRADA VICINALE DEL	L3-N3
PRINCIPE AMEDEO VIA	N8
PRINCIPE UMBERTO VIA	M6

Q

QUARTIERE VIA DEL	A9
QUATTRO VENTI PIAZZA	A9/C3
QUERCE VIA DELLE	L8-M7

R

RACCHIA VIA	B9
RAMERINO VIA DEL	B3-C3
RICASOLI PIAZZA	N8
RIONI PIAZZALE DEI	A8/C3
ROMA PIAZZA	M7
ROMA VIA	D4-E5
ROCCA SCALINATA DELLA	O8
ROCCA STRADA VICINALE DELLA	N8-O8
ROSA DEI VENTI PIAZZALE	L4-L5

S

SAN FRANCESCO D'ASSISI VIA	C8-D7
SAN MAMILIANO VIA	M6
SAN PAOLO PIAZZA	M7
SAN PAOLO VIA	M7
SAN PAOLO VIA	A9-B8
SAN SEBASTIANO LARGO	M6
SAN SEBASTIANO VIA	M6-M7
SANT'ANDREA PIAZZALE	E5
SANT'ANDREA VIA	E5
SANT'ANTONIO VIA	O7-O8
SANT'ERASMO VIA	O8
SANTA BARBARA PIAZZA	O7

SANTISSIMA TRINITÀ VIA	D2
SANTO STEFANO VIA	A9-B8/C3
SASSO DELL'ACQUA VIA	F2
SCARABELLI VIA	D4
SCOSCESA VIA	B9
SOLE VIA DEL	A9/B2-C4
SORBO VIA DEL	B9-B10/C4
SORDINI VIA	A9/C3
SPACCABELLEZZE VIA	D5
SPAGNOLI VIA DEGLI	N6
STELLA VIA	B9
STROZZI PIAZZA	M6
SUGHERIA VIA DELLA	M7-M8
T	
TONNI VIA DEI	C3
TOSELLI VIA	O8
TRAMONTANA VIA	L5
TRE FORTI VIA DEI	L7-M7
TRE RAGAZZI VIA PRIVATA DEI	D7
U	
UMBERTO I CORSO	A8-C9/C3-D4
V	
VALLE DISCESA DEL	E4
VALLE PIAZZA	E4
XX SETTEMBRE VIA	B8-B9/D3
VESPUCCI AMERIGO PIAZZA	L6-M6
VESPUCCI AMERIGO VIA	D3/H6
VIGNE VIA DELLE	A9-B9
VITTORIA VIA DELLA	D4
VITTORIO EMANUELE PIAZZA	A8/C3
VIVARELLI SCALA	B9
VIVARELLI VIA	B9/D3
VOGATORI SCALINATA DEI	C9
W	
WONGHER PRIMO PIAZZA	E5