



Questa mappa Vi è offerta da Geoplan

www.geoplan.it

Geoplan è la filiale italiana della “Städte-Verlag E.v.Wagner & J. Mitterhuber GmbH” di Stoccarda, Azienda multinazionale leader a livello mondiale nel settore cartografico, operante da 60 anni in tutta Europa e negli USA, specializzata nella produzione di piante di città e di carte geografiche di alta qualità in collaborazione con le amministrazioni comunali.

COPYRIGHT


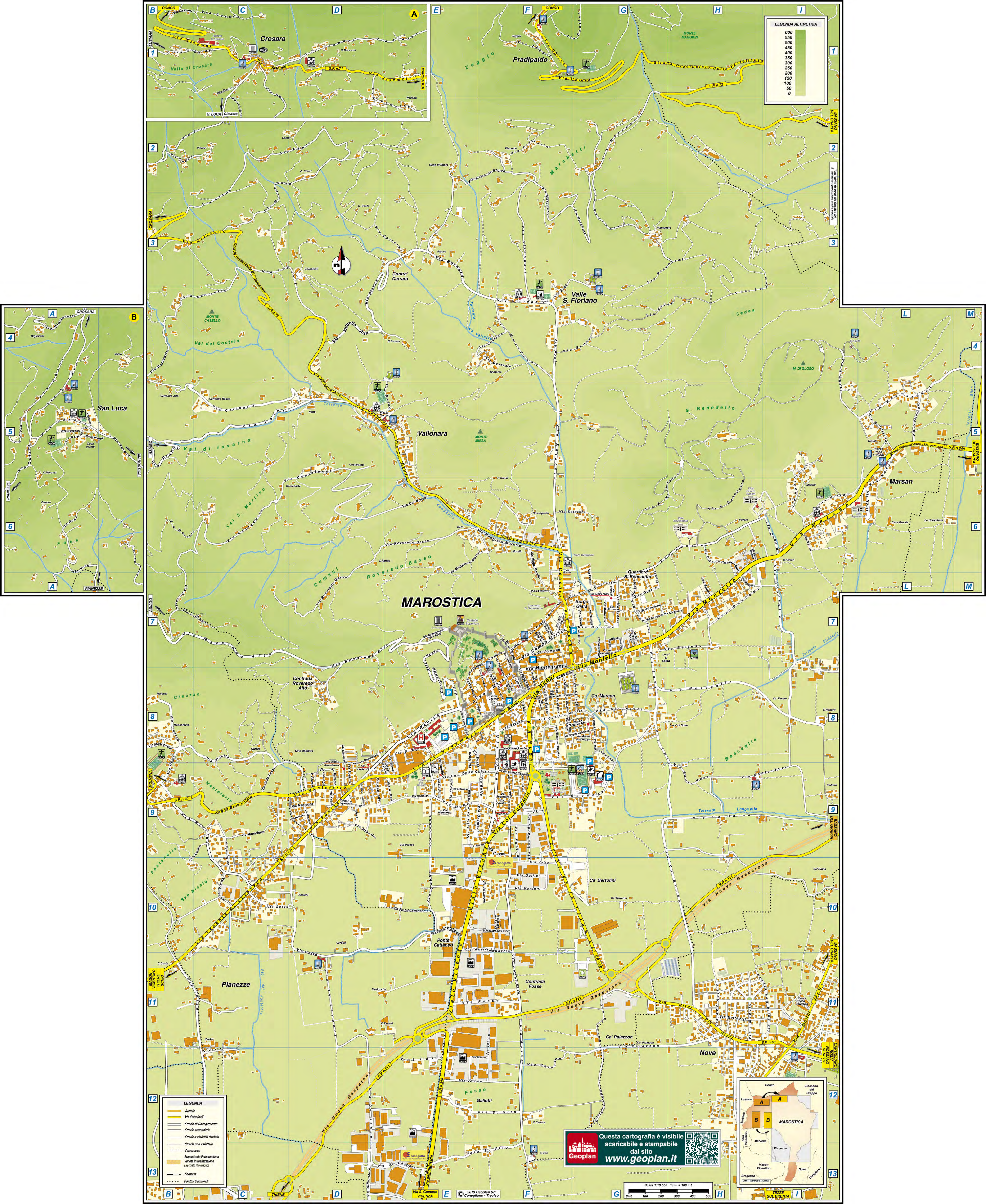
Tutti i contenuti delle pagine costituenti il presente documento sono Copyright © 2019. Tutti i diritti riservati.

I contenuti quali ad esempio, cartografie, testi, grafici icone, sono di esclusiva proprietà di Geoplan s.r.l. e sono protetti dalle leggi italiane ed internazionali sul diritto d'autore. I contenuti delle pagine del presente documento non possono, né totalmente, né in parte, essere copiati, riprodotti, alterati, trasferiti, caricati o pubblicati o distribuiti in qualsiasi modo, duplicati su altri siti web, riviste cartacee e cdrom, senza la preventiva autorizzazione della Geoplan s.r.l., indipendentemente dalle finalità di lucro, fatta salva la possibilità di immagazzinarli nel proprio computer o di stampare estratti delle pagine del sito Geoplan unicamente per utilizzo personale.


L'autorizzazione va chiesta per iscritto, anche via posta elettronica e si ritiene accettata soltanto con un preciso assenso del legale rappresentante di Geoplan s.r.l., sempre per iscritto. Il silenzio non dà luogo ad alcuna autorizzazione.

In ogni caso di riproduzione delle cartografie realizzate e di proprietà della Geoplan s.r.l. dovrà essere indicato, sulla parte riprodotta e in maniera evidente la seguente dicitura: "L'autore originale è Geoplan s.r.l. e tutti i diritti sono ad essa riservati."

Qualsiasi violazione dei diritti esclusivi spettanti a Geoplan s.r.l. in relazione ai contenuti citati e ogni utilizzo diverso da quello sopra descritto è vietata e verrà sanzionata e perseguita nei termini stabiliti dalla legge sul diritto d'autore. La Geoplan s.r.l. agirà inoltre per il risarcimento di tutti i danni subiti.



Questa cartografia è visibile
scaricabile e stampabile
dal sito
www.geoplan.it



STRADARIO DI MAROSTICA

A

ADANI VIA

A4-A5

AGÙ VIA DELL'

B7-C7

ALIGHIERI DANTE VIA

G8/C.STOR.F3-G3

ALPINI PIAZZA

F8-G8/C.STOR.E3

ALPINO VIA

F7/C.STOR.D2

ANCONETTA VIA

F9-F11

B

BATTISTI C. VIA

F7-F8/C.STOR.C2-D2

BEATO LORENZINO VIA

F7/C.STOR.D2-E1

BELFE VIA

F9/C.STOR.C4-C5

BELLINI VIA

H7

BELLODO VIA

G7-H7/C.STOR.G2

BELTRAME GARZADORE VIA

F8/C.STOR.E3-E4

BERNARDI VIA

E3

BIANCHI VIA

G7/C.STOR.F1

BOLI VIA

C1-C2

BON VIA

E9/C.STOR.B4-B5

BONOMO VIA

G7/C.STOR.E1-F1

BORGIO VIA DEL

E8-E9/C.STOR.B4

BOSCAGLIE VIA

G8-I6

BRIGATA SASSARI VIA

F8/C.STOR.E3

BRIGATA VALBRENTA VIA

F8-G8/C.STOR.E4

BUSABIONDA VIA

C3-D2

BUSATTA VIA

F6-F7

C

CÀ BOINA VIA

H9-H10

CÀ BRUSÀ VIA

E5-E6

CÀ URNE VIA

C2

CACCIA PIAZZA

D5-E5

CAIROLI VIA

F8/C.STOR.D3

CALLESELLO VIA

F7/C.STOR.D2

CAMPI VIA

B2-D2

CAMPLANI VIA

E9/C.STOR.B5

CAMPO MARZIO VIA

F7/C.STOR.D2-E1

CAMPO SPORTIVO VIA DEL

F9/C.STOR.D4

CANALE VIA

G6-I6

CANGRANDE DELLA SCALA VIA

E7-E8/C.STOR.C2-C3

CANOVA A. VIA

D9

CANSIGNORIO DELLA SCALA VIA

E7/C.STOR.B2-C1

CAPITELLI VIA

C3-D4

CAPO DI SOPRA VIA	E2-F2
CARRARA VIA	D3-E3
CARIBOLLO VIA	B3-C5
CARLI ROCCOLO VIA	B7
CARMINI VIA	E8-F7/C.STOR.C2
CASSONI VIA	B1-C1
CASTELLO PIAZZA	F8/C.STOR.D3
CAVALLARA VIA	G7/C.STOR.F1-G2
CECCHIN VIA	F6-F7/C.STOR.E1-E2
CERAMICA CORSO DELLA	F9-G11/C.STOR.D4-E5
CERATO VIA	D9/C.STOR.A5
CERINI VIA	C1
CHIMINELLO VIA	F8/C.STOR.D3
CHIESA VIA	F1-G1
CILIEGI VIA DEI	G8
CIMA DA CONEGLIANO VIA	F6
51^ BGT. BERSAGLIERI VIA	F8/C.STOR.E3
COBALCHINI VIA	I5-I6
COLPI PIVOTTI VIA	A5-B5
CONSAGROLLO VIA	F6
CONSOLARO VIA	D8/C.STOR.A4
CONVENTO VIA	F7/C.STOR.D1-E1
COSTACURTA VIA	C6
COSTADEMA VIA	B6-B7
COSTALUNGA VIA	C6-D6
COSTAME VIA	F4
CUMAN PERTILE	F9/C.STOR.D4-D5
D	
DALLA CHIESA GEN. VIA	E9-F9/C.STOR.C4-D4
DALLE LASTE VIA	F8/C.STOR.C4
DA PONTE VIA	E9/C.STOR.C4-C5
DA VINCI LEONARDO VIA	F9-F10/C.STOR.D5-E5
DE GASPERI VILLAGGIO	D8-E9/C.STOR.A4-B4
DELLA ROBBIA VIA	H6
DIVISIONE CUNEENSE VIA	C.STOR.F8
DIVISIONE JULIA VIA	F8/C.STOR.E3
DIVISIONE PUSTERIA VIA	F8/C.STOR.E3
DIVISIONE TRIDENTINA VIA	F8/C.STOR.E2-E3
DONATORE VIA DEL	D9/C.STOR.A5
DUE ROGGE VIA	F7/C.STOR.E1-E2
E	
EDISON VIA	F9-F10/C.STOR.D5

ERTA VIA	B2-C2
EUROPA VIA	F9
F	
FANTINI VIA	F1-G1
FERMI VIA	E9-F9
FERRARI VIA	D9
FESTA VIA	E8-F9/C.STOR.C4
FOGAZZARO VIA	F9/C.STOR.D5
FOGGIATI VIA	B1-C1
FOSE VIA	A6-A7
FOSSE VIA	E11-F12
FRESCURA VIA	D8-D9/C.STOR.A4
FRIGO VIA	G7/C.STOR.F1
G	
GALILEI G. VIA	F10
GANDHI VIA	E8-E9/C.STOR.C4
GASPARONA VIA NUOVA	E11-I9
GHIRARDELLI VIA	G7/C.STOR.F1
GIORGIONE VIA	G7/C.STOR.G1
GIOVANNI XXIII VIA	F8/C.STOR.D2-D3
GOBBE VIA	E10-F9/C.STOR.C5
GRAMSCI VIA	E9-F9/C.STOR.C5
GUIZZE VIA	A5-A6
I	
INDUSTRIA VIA DELL'	E10-F10
K	
KENNEDY J.F. VIA	D9/C.STOR.A4-A5
L	
LASKER VIA	G7/C.STOR.E1
LAVORO VIA DEL	F10
LEVÀ VIA	G7-H9/C.STOR.G2-G5
LIBERTÀ VIA DELLA	G8/C.STOR.E3-F3
LOS DOTT. F. VIA	C.STOR.E2
M	
MAESTRI DEL LAVORO VIA	F10
MANIN D. VIA	F8/C.STOR.D3
MANTEGNA VIA	D9
MANZONI A. VIA	F9/C.STOR.D5
MARCHETTI VIA	F2-G2
MARCHETTO VIA	E9/C.STOR.C5
MARCONI G. VIA	F10
MARSAN VIA	I6-L5

MARTIRI DEL GRAPPA VIA	G8/C.STOR.E3
MARTIRI DELLE FOIBE VIA	G8-G9/C.STOR.F4
MATTEAZZI VIA	G7/C.STOR.F1
MATTESCO VIA	G7/C.STOR.F1
MAZZINI CORSO	E8-F8
MELAN VIA	D5-E5
MERIDIANA VIA	F4
MIGLIORETTI VIA	A4
MILANO VIA	E12-F12
MONACHE CALLESELLA DELLE	F7/C.STOR.E1-E2
MONTE GRAPPA VIA	F7-F8/C.STOR.D2-E2
MONTE PERTICA VIA	G7/C.STOR.F2
MONTEFERRO VIA	D9
MONTELLO VIA	F8-I6/C.STOR.D3-G1
MORELLO MAGG. VIA	E6-F7
MORO ALDO VIA	E9/C.STOR.C4-C5
N	
NONIS VIA	L5-L6
NUOVA VIA	F9/C.STOR.D5
P	
PACE VIA DELLA	E9/C.STOR.C5
PALAZZON VIA	F12-G11-H11
PALLADIO A. VIA	D9
PANICA VIA	D9-E8/C.STOR.A5-C3
PAPA LUCIANI PIAZZA	L5
PEDALTO VIA	D1-E2
PEROZZI VIA	A5-B5
PERTINI VIA	G6-G7
PHILIDOR VIA	G7/C.STOR.E1-E2
PIANARI VIA	C1-E1/B2-C2
PIANEZZOLA VIA	G2-H3
PIAZZETTE VIA	F2
PIO X VIA	F9/C.STOR.D4-D5
PIVATO VIA	F8/C.STOR.D3
PIZZAMANO VIA	F8/C.STOR.D2-D3
PLACCA VIA	D4-E3
PONTE CATTANEO VIA	E10
PONTE QUARELLO VIA	F7-G7/C.STOR.E1-F1
POZZA PROF. F. VIA	G7/C.STOR.F1
PRAELLE VIA	D9/C.STOR.A5
PRAI VIA	F3-F4
PRANDI VIA	B5

PRESA VIA	A5
Q	
QUARTIERE PIAZZA VIA	G6-G7/C.STOR.F1-G1
IV MARTIRI VIA	F8-G8/C.STOR.D3-E3
IV NOVEMBRE VIA	D9-F8/C.STOR.A4-D3
R	
RAGAZZONI DOTT. P. VIA	D9/C.STOR.A5
RAVENNE VIA	F9-G9/C.STOR.E5-F4
REPUBBLICA VIA DELLA	F8/C.STOR.E2-E3
RESISTENZA VIA DELLA	D8-D9/C.STOR.A4
RIALTO VIA	F7/C.STOR.C2-D2
RIMEMBRANZA VIA DELLA	E8
RISORGIMENTO VIA	F8/C.STOR.D2-D3
ROMA VIA	F8-F9/C.STOR.C5-D3
ROSSA VIA	E9/C.STOR.C5
ROVEREDO ALTO VIA	B7-E7/C.STOR.A2-B2
ROVEREDO BASSO VIA	C7-E6
ROVERI VIA DEI	B5
RUBBI VIA	F8-F9/C.STOR.D4-E2
S	
SALAROLA VIA	F4-F6
SALVIOLI VIA	G7/C.STOR.E1
SAN BENEDETTO VIA	G6-H6
SAN FRANCESCO D'ASSISI VIA	G7
SAN GOTTARDO VIA	F7/C.STOR.D2-E2
SAN LUCA VIA	A5
SAN MARCO VIA	F8/C.STOR.D2-D3
SAN ROCCO VIA	E8/C.STOR.B4
SAN VITO VIA	E12-F13
SANT'AGATA VIA	I4-I5
SANT'ANTONIO VIA	F8/C.STOR.C2-C3
SANT'APOLLINARE VIA	G7-H7/C.STOR.F1-G1
SANTA ROSA VIA	H9-I9
SCOMAZZONI VIA	L5
SCREMIN COL. VIA	F9/C.STOR.D4-D5
SEDEA VIA	F4-I3
SISEMOL VIA	B1-E1
SPAGNOLO VIA	G8-F8/C.STOR.C3-C4
STAZIONE VIALE	F8/C.STOR.C3-D3
STROPPARI VIA	F3-F4
T	
TEMPESTA VIA	F7-F8/C.STOR.D2

TOALDO VIA	D9/C.STOR.A4
TOBAGI VIA	E9/C.STOR.C4-C5
TORINO VIA	F11-F12
TORRESIN VIA	F13-G12
V	
VAJENTI VIA	E8-F8/C.STOR.C3
VALBELLA VIA	D4-E5
VALBELLA ALTA VIA	D4-D5
VALDIBOTTE VIA	F7/C.STOR.D2
VALERI VIA	B5-D5
VAL MORELLI VIA	B6-C6
VANIN VIA	I6
VECELLIO TIZIANO VIA	D9
XX SETTEMBRE VIA	F8-G8/C.STOR.E3
XXIV MAGGIO VIA	E8/C.STOR.C2-C3
XXV APRILE VIA	F8/C.STOR.E2
VERONA VIA	E12-F12
VERONESE VIA	D9
VEZZARO DON P. VIA	A5
VICENZA VIALE	E11-F9
VILLAGGIO GIOVANNI PAOLO II VIA	G7/C.STOR.F2
VIVALDI A. VIA	F9/C.STOR.D5
VIVIAN VIA	I6
VOLTA VIA	F10
X	
XAUSA VIA	D9
Z	
ZEGGIO VIA	F1