

Questa mappa Vi è offerta da Geoplan

www.geoplan.it

Geoplan è la filiale italiana della “Städte-Verlag E.v.Wagner & J. Mitterhuber GmbH” di Stoccarda, Azienda multinazionale leader a livello mondiale nel settore cartografico, operante da 60 anni in tutta Europa e negli USA, specializzata nella produzione di piante di città e di carte geografiche di alta qualità in collaborazione con le amministrazioni comunali.

COPYRIGHT

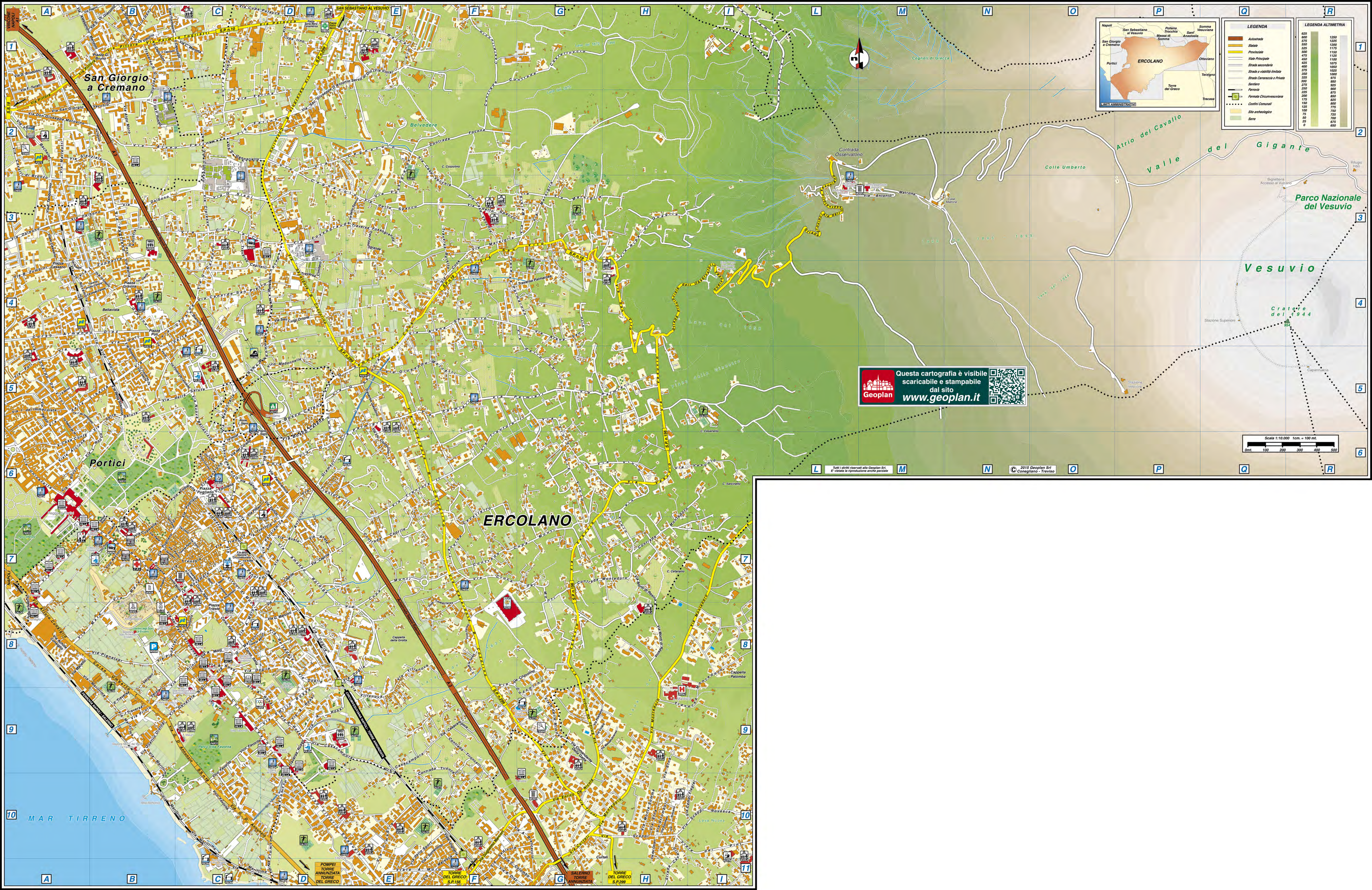
Tutti i contenuti delle pagine costituenti il presente documento sono Copyright © 2015. Tutti i diritti riservati.

I contenuti quali ad esempio, cartografie, testi, grafici icone, sono di esclusiva proprietà di Geoplan s.r.l. e sono protetti dalle leggi italiane ed internazionali sul diritto d'autore. I contenuti delle pagine del presente documento non possono, né totalmente, né in parte, essere copiati, riprodotti, alterati, trasferiti, caricati o pubblicati o distribuiti in qualsiasi modo, duplicati su altri siti web, riviste cartacee e cdrom, senza la preventiva autorizzazione della Geoplan s.r.l., indipendentemente dalle finalità di lucro, fatta salva la possibilità di immagazzinarli nel proprio computer o di stampare estratti delle pagine del sito Geoplan unicamente per utilizzo personale.

L'autorizzazione va chiesta per iscritto, anche via posta elettronica e si ritiene accettata soltanto con un preciso assenso del legale rappresentante di Geoplan s.r.l., sempre per iscritto. Il silenzio non dà luogo ad alcuna autorizzazione.

In ogni caso di riproduzione delle cartografie realizzate e di proprietà della Geoplan s.r.l. dovrà essere indicato, sulla parte riprodotta e in maniera evidente la seguente dicitura: "L'autore originale è Geoplan s.r.l. e tutti i diritti sono ad essa riservati."

Qualsiasi violazione dei diritti esclusivi spettanti a Geoplan s.r.l. in relazione ai contenuti citati e ogni utilizzo diverso da quello sopra descritto è vietata e verrà sanzionata e perseguita nei termini stabiliti dalla legge sul diritto d'autore. La Geoplan s.r.l. agirà inoltre per il risarcimento di tutti i danni subiti.



San Giorgio
a Cremano

Portici

ERCOLANO

Parco Nazionale
del Vesuvio

Vesuvio

Cratere
del 1944

MAR TIRRENO

Questa cartografia è visibile
scaricabile e stampabile
dal sito
www.geoplan.it

Scala 1:10.000 1cm = 100 mt.
0m 100 200 300 400 500

LEGENDA

- Autostada
- Statale
- Provinciale
- Viale Principale
- Strada secondaria
- Strada a viabilità limitata
- Strada Caracciola o Privata
- Servizio
- Ferrovia
- Ferrovia Circumvesuviana
- Confini Comunali
- Sito archeologico
- Serie

LEGENDA ALTIMETRIA

625	1250
575	1200
525	1175
475	1150
425	1125
375	1100
325	1075
275	1050
225	1025
175	1000
125	975
75	950
25	925
	900
	875
	850
	825
	800
	775
	750
	725
	700
	675
	650


Valle del Gigante

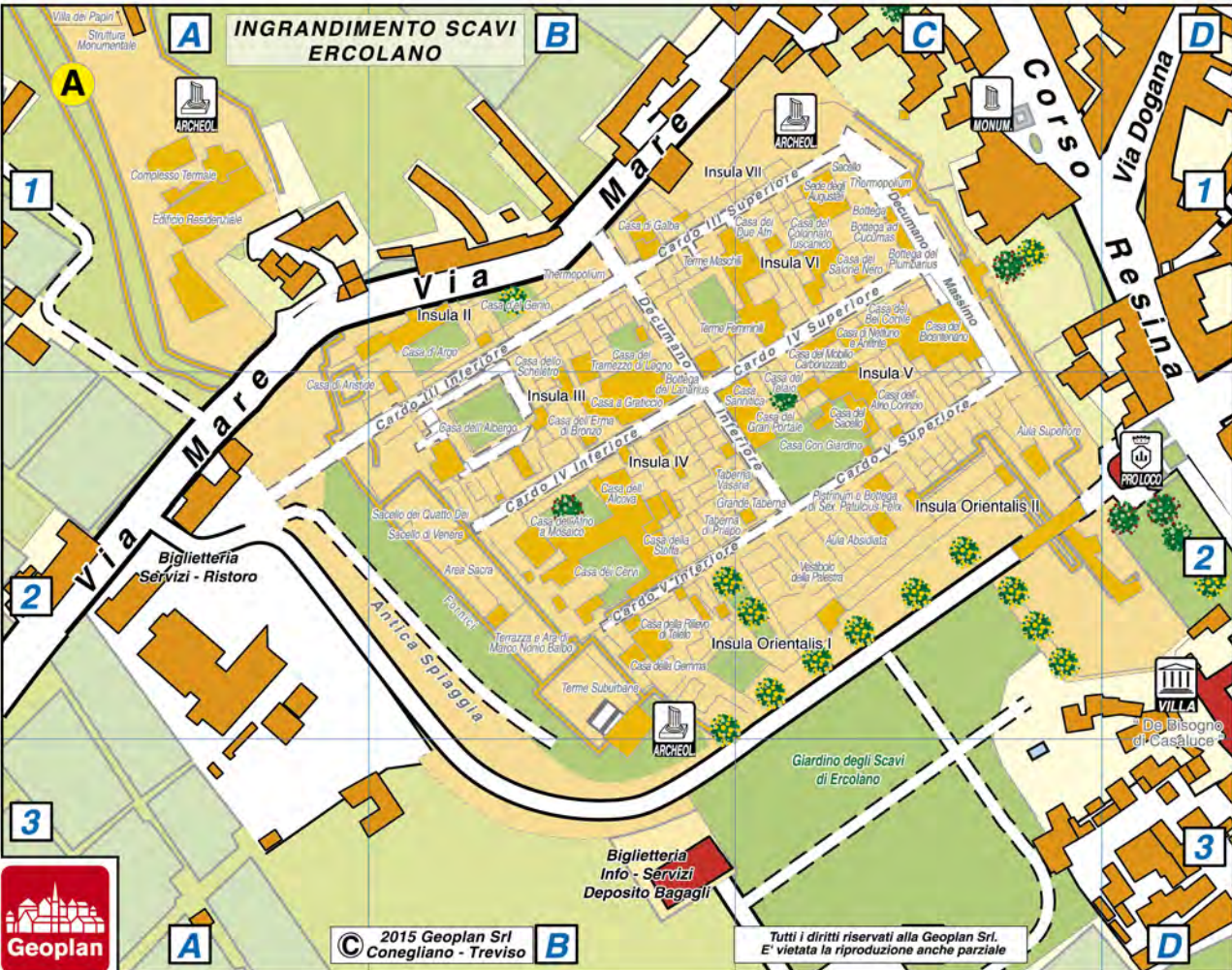
Colle Umberto

Valle del Cavallo

L M N O P Q R

1 2 3 4 5 6 7 8 9 10





STRADARIO DI ERCOLANO

A

Acampora Via	C8/C.Stor.E5
Acampora Vico	C.Stor.E5
Ampellone Tratto	C.Stor.E3
Ampellone Vico	C.Stor.E2-E3
Arena San Vito Contrada	E4-G4
Ascione Scivola	C.Stor.D3
Ascione Vico	B7/C.Stor.C3-C4
Ausiello Cortile	C.Stor.E4
Ausiello Supportico	C.Stor.E4
Aversa Vicoletto	C.Stor.D3-E3
Aveta Via	C7-D7/C.Stor.F4-G3

B

Barcaiola Via della	D1-E1
Belsito Traversa	F3-F4
Belvedere Via	D8/C.Stor.G5-G6
Bordiga A. Via	D7/C.Stor.G3-G4
Bosco Catene Via	D5-D6/C.Stor.G1
Bosco Rampa	B6-B7/C.Stor.C3
Bosco Supportico	C.Stor.E2
Bosco Traversa	C.Stor.E2
Bossa E. Via	C9-D8/C.Stor.F7-G7

C

Calcagno Vicoletto	C.Stor.D3
Campania Via	C7/C.Stor.E4-F4
Canalone Via	C6/C.Stor.E1-E2
Caprai Tratto	C.Stor.E1
Caprile Via	C8-E7/C.Stor.F5-G4
Cardo III Inferiore (area scavi)	Riq.A A2-B1
Cardo III Superiore (area scavi)	Riq.A B1-C1
Cardo IV Inferiore (area scavi)	Riq.A B2
Cardo IV Superiore (area scavi)	Riq.A B2-C1
Cardo V Inferiore (area scavi)	Riq.A B2-C2
Cardo V Superiore (area scavi)	Riq.A C2
Carrozza Vico	C.Stor.E2
Casacampora Via	D9-F9
Case Vecchie Via	E2-F3
Castelluccio Contrada	F1-F2-G1
Cecatiello Traversa	F6-F7
Cegnacolo Via	D2-E3/D2-E2
Chiarina Vicoletto	C.Stor.E3
Cianci Vico	B7/C.Stor.C3
Cimitero Traversa	D4
Cipriani Cortile	C.Stor.D3
Consiglio Achille Via	A8/C.Stor.B5-B6
Consiglio Arturo Via	A7-A8/C.Stor.A4-B5
Cook Via	E5-F3

Corallo Via del	C6/C.Stor.F1
Cozzolino Sacerdote B. Via	D1-G9
Cozzolino Via Vicinale	E5-E6
Creanza Vicoletto	C.Stor.D3
Croce Monti Via	C.Stor.D3
Croce dei Monti Via	F7-G7
Cuparella Via	B7-C6/C.Stor.C3-E2
D	
D'Annunzio G. Via	B9-D10/C.Stor.D7-G10
D'Antonio Giuseppe Sac. Servo di Dio Via (Via Viola)	D2-E1
De Bisogno Vicoletto	C.Stor.D5
De Gregorio Marco P.le	C.Stor.E6
Decumano Inferiore (area scavi)	Riq.A B1-C2
Decumano Massimo (area scavi)	Riq.A C1
Delizia Via	C6/C.Stor.F1
Dogana Via	B7/C.Stor.D4/Riq.A D1
Doglie Via	C8-E8/C.Stor.F6-G6
Due Vicoli Supportico	C.Stor.D4
F	
Farina Via	C1-D2
Favorita Vico	C10-D9/C.Stor.E9-F8
Ferrara Prima Traversa	E8-F7
Ferrara Seconda Traversa	F8
Ferrara Vicolo	F8
Ferrari Vico	C.Stor.E3
Ferretti Vico	C.Stor.D5-E5
Fevolella Via	C6/C.Stor.E2-F2
Fiorillo Via	D10-D11/C.Stor.G9-G11
Focone Contrada	E2-F2
Fontana Via	B7/C.Stor.D4
Fornaio Vicoletto	C.Stor.E3
Fossogrande Traversa	E3
Fossogrande Via	D3-E2
G	
Gabelle del Pesce Via	A7-A8/C.Stor.A4-A5
Gaudino Traversa	E5
Gaudino Vico	C.Stor.E2
Giardini Via	C.Stor.D4
Giardini Vicoletto	C.Stor.D4
Glicini Vicoletto	C.Stor.D3
Gramsci Antonio Via	C8-D6/C.Stor.F5-G2
I	
Irno Via Cupa	C1-D1
Italia Corso	C7-C8/C.Stor.E4-F6
L	
Langella Vicolo	C.Stor.D3
Lucariello Supportico	C.Stor.E3
Lucino Vico	C6/C.Stor.E1

M

Macello Via	A8/C.Stor.B6
Madonnelle Via	C6-D3/C.Stor.F1-F2
Madonnelle Vico	D5
Maratese Primo Cortile	C.Stor.E3
Marconi G. Traversa	C8-D8/C.Stor.F5-F6
Marconi G. Via	C8-D8/C.Stor.E6-G5
Mare Via	A8-B7/C.Stor.B5-D4/Riq.A A2-C1
Mare I Rampa	C.Stor.D4
Mare II Rampa	C.Stor.C4-D4
Mare III Rampa	C.Stor.C4-D4
Mare IV Rampa	C.Stor.C4
Marittima Via	A8-D11/C.Stor.B6-G11
Marsiglia Via	F3-H3
Matrone Antonio Via	L3-R2
Mazzoni Vico	C.Stor.E3-E4
Mercalli Giuseppe Via	E5-F5
Mercato Prima Traversa	B7-C7/C.Stor.D4
Mercato Seconda Traversa	C.Stor.D4
Mimose Viale delle	G9
Montedoro Contrada	G7-I6
Monti Via Cupa	D8-F7
Monti di Resina Via	H7
Moro A. Via	C8/C.Stor.E6-F5
Moscardino Vico	C.Stor.D5
Muletta Supportico	C.Stor.E3

N

Napoli Via	C7/C.Stor.E4
Nenni Pietro Piazza	D1
Niglio Generale Via	B9-C8/C.Stor.D7-E6

O

Ortona Scivola	C.Stor.D3
Ortona Via	C7/C.Stor.D3-E3
Ortona Vicoletto	C.Stor.E3

P

Pace Via	B7/C.Stor.D3
Palma Vico	C.Stor.E3
Palmarosa Traversa	F3-G4
Palmieri Via	D6-H5
Panoramica Via	C7-D6/C.Stor.F4-G1
Panto Traversa	C7/C.Stor.D3-E3
Panto Via	B7-C7/C.Stor.D3-E4
Panzone Supportico	C.Stor.E3
Papatunno Traversa	C.Stor.E3
Papiri Erolanesi Via dei	B8-C8/C.Stor.D5-E6
Patacca Via	C1-D1
Patacca Via Cupa	C1-D1
Pauciullo Vico	C.Stor.D3-E3

Pentella Vico	C.Stor.E2
Pezzella Ciro Piazzale	C.Stor.G6
Pignalver Via	A8-C8/C.Stor.B6-E5
Pittari Via	C7-D6/C.Stor.F2-F3
Plinio Via	B9-C8/C.Stor.C7-E6
Ponte Rampa del	C.Stor.D4
Posta Vico	B7/C.Stor.C3
Pozzillo Vicoletto	C.Stor.D3
Pugliano Piazza	C6/C.Stor.E2
Pugliano Via	B7-C6/C.Stor.D4-E2
Q	
Quattro Orologi Via	B9/C.Stor.D7-D8
IV Novembre Via	B8-C6/C.Stor.D5-E2
IV Novembre Prima Traversa	C.Stor.D4-D5
IV Novembre Seconda Traversa	C7/C.Stor.E4
R	
Resina Corso	B7-D9/C.Stor.C3-G9/Riq.A C1-D2
Rigiolano Traversa	C.Stor.E3
Ripa di Quaglia Via	H3-I3
Risorgimento Vico	C.Stor.D4
Roma Via	A7-B7/C.Stor.A4-B3
Rossi A. Via	C8-E9/C.Stor.E6-G8
Russo Traversa	D9/C.Stor.G8
S	
Sacramento Vico	C.Stor.D5
San Gennariello Via	C2
San Giulio Vico	C.Stor.D3
San Luigi Orione Via	D4
San Vito Contrada	F4-H4
Sansone Supportico	C.Stor.E3
Sant' Anna Supportico	C.Stor.E3
Sant' Elena Via	B7/C.Stor.D3
Santa Caterina Traversa	C.Stor.D4
Santa Maria Consolatrice Piazza	D1
Santa Rosa Vico	C6/C.Stor.E1
Sapio L. Piazza	C6-D6/C.Stor.F1
Savastano Via	B7-C7/C.Stor.D3
Sbirro Via dello	G4-G5
Semmola G. Via	C6-E5/C.Stor.F2-G1
Solombino Tratto	C.Stor.E1
Spacco Via dello	E3-G3
Spagnuolo Vico	C.Stor.E3-E4
Stazione Circumvesuviana Piazzale della	C7/C.Stor.F3
T	
Tironcelli Contrada	F9-F10
Tironi di Moccia Prima Traversa	C.Stor.F4
Tironi di Moccia Seconda Traversa	C.Stor.F4
Tironi di Moccia Traversa	C.Stor.E3-E4

Tironi di Moccia Via	C7-D8/C.Stor.E4-F5
Trentola II Via	C7-G5/C.Stor.F3-G2
Trentola Via	B7-C6/C.Stor.D4-E2
Trieste Piazza	C8/C.Stor.E5
U	
Ulivi Via	D6/C.Stor.F1
Umberto I Corso	A8-B9/C.Stor.B6-D7
V	
Vangone Vicoletto	C.Stor.E3
Venuti Via	C6-D6/C.Stor.F2-G3
Verzieri Prima Traversa	B9-C8/C.Stor.C7-D6
Verzieri Seconda Trav.	B8-B9/C.Stor.C7-D6
Vesuvio Via	G8-H4
Villanova Via	E8-E9
Vittorio Veneto Via	C.Stor.F3
Viulo Via	G5-H7
W	
Winckelmann Via	C7/C.Stor.E5-F4
Z	
Zagari Madre Letizia Serva di Dio Via	F4-G5
Zappella Vico	C.Stor.E2